



### نشرة السدود اليومية

كميات المياه المخزنة والمنصرفة من السدود في المملكة

من الساعة ٩ صباح يوم الأحد ٢٠٢٢/١١/٠٢ إلى الساعة ٩ صباح يوم الاثنين ٢٠٢٢/١١/٠٣ م

المنطقة	اسم السد	السعة التخزينية (م <sup>٣</sup> )	ارتفاع السد (م)	التخزين السابق (م <sup>٣</sup> )	منسوب الماء (م)	التخزين الحالي (م <sup>٣</sup> )	التغير في التخزين (م <sup>٣</sup> )	النسبة المئوية للمخزون الحالي (%)
الرياض	اثنييه	٢٥٠,٠٠٠	٤,٠٠	٠	١,٧٠	٨٠,٢٧٨	٨٠,٢٧٨	٣٢,١١
	الارطاوية	٦٠٧,١٤٣	١٠,٠٠	٠	٣,٠٠	٨٥,٣٧٩	٨٥,٣٧٩	١٤,٠٦
	بوضه	١٣٠,٠٠٠	٨,٠٠	٠	٣,٢٠	٣٦,٩٧٨	٣٦,٩٧٨	٢٨,٤٤
	الحائر	٣,٨٠٠,٠٠٠	١٤,٠٠	٢٣٧,٥٠٠	٣,٠٠	٢٣٧,٥٠٠	٢٣٧,٥٠٠	٦,٢٥
	الحائر بالمجمعة	١,٠٠٠,٠٠٠	١١,٠٠	٠	٣,٨٠	١٧٨,٢٧٢	١٧٨,٢٧٢	١٧,٨٣
	الحليفه	٤٠٠,٠٠٠	١٢,٠٠	٣١,٣٦٠	٢,٧٠	٢٩,١٦٠	٢٩,١٦٠	٧,٢٩
	الخنيقية	٦٧٨,٢٠٠	٨,٠٠	٧٥,٣٥٦	٢,٠٠	٧٥,٣٥٦	٧٥,٣٥٦	١١,١١
	الشحمة	٢١٩,٦١٧	٧,٥٠	١١,٩٥٧	١,٤٠	١١,٩٥٧	١١,٩٥٧	٥,٤٤
	العفري	١١٠,٠٠٠	٨,٠٠	٠	٢,٤٠	١٧,٦٠٠	١٧,٦٠٠	١٦,٠٠
	الفحيحيل	٨٠١,٩٨٥	٦,٠٠	٤٥١,١١٧	١,٥٠	١١٢,٧٧٩	١١٢,٧٧٩	١٤,٠٦
	المجمعة	١,٣٠٠,٠٠٠	٨,٠٠	٢٠٨,٠٠٠	٢,٤٠	٢٠٨,٠٠٠	٢٠٨,٠٠٠	١٦,٠٠
	المشقر	٥,٥٧٩,٢٠٠	١٥,٠٠	٢٠٦,٣٣١	٢,٤٠	١٩٠,١٥٥	١٩٠,١٥٥	٣,٤١
	جلجل	١,٧٥٠,٠٠٠	١٢,٠٠	٠	٣,٨٠	٢٥٢,٧٠٠	٢٥٢,٧٠٠	١٤,٤٤
	الوسيعه	١٠٠,٠٠٠	٦,٥٠	٧٦,٥٦٣	٣,٥٠	٧٦,٥٦٣	٧٦,٥٦٣	٧٦,٥٦
	حنيفة	١,٤٠٠,٠٠٠	٨,٠٠	٢٠٥,٧٢٢	٢,٣٠	٢٠٥,٧٢٢	٢٠٥,٧٢٢	١٤,٦٩
	سمنان	١,٥٠٠,٠٠٠	٢١,٠٠	١٤٩,٥٨٤	٥,٠٠	١٠٣,٨٧٨	١٠٣,٨٧٨	٦,٩٣
صليبخ	٩٣١,٢٠٠	١٢,٠٠	٠	٥,٢٧	٢٥٨,٦٢١	٢٥٨,٦٢١	٢٧,٧٧	
نمار	١,٥٠٠,٠٠٠	٨,٠٠	٢٦٠,٤١٧	٢,٥٠	٢٦٠,٤١٧	٢٦٠,٤١٧	١٧,٣٦	
مكة المكرمة	الجناح	٩٠٥,١٦١	١٨,٠٠	٧٨٨,٤٩٦	١٤,٠٠	٧٨٨,٤٩٦	٧٨٨,٤٩٦	٨٧,١١
	الشواطه	٢٢٠,٠٠٠	١٧,٠٠	٨٢,٠٣١	١٠,٠٠	٨٢,٠٣١	٨٢,٠٣١	٣٧,٢٩
	العياب	٥٢٧,١١٠	٢٣,٠٠	١٤٦,٠١٤	١٠,٠٠	١٤٦,٠١٤	١٤٦,٠١٤	٢٧,٧٠
	القعود	١,٠٦٠,٤٢٥	٢١,٠٠	٢٩,٤٥٦	٣,٠٠	٢٩,٤٥٦	٢٩,٤٥٦	٢,٧٨
	المرواني	١٨٣,٦٠٠,٠٠٠	٦١,٠٠	١,٢٠٦,٢١٢	٣,٤٨	١,٢٠١,٠٨٥	١,٢٠١,٠٨٥	٠,٦٥
	ثريبان	٧٠١,٦٥٨	٢٠,٥٠	٢٧٧,٢٢٧	١١,٠٠	٢٧٧,٢٢٧	٢٧٧,٢٢٧	٣٩,٥١
	رابغ	٢٢٠,٣٥٠,٠٠٠	٨٠,٥٠	٢٨,٢٥٦,٢٥٠	٢٤,٧٥	٢٨,٢٥٦,٢٥٠	٢٨,٢٥٦,٢٥٠	١٢,٨٢
	شوان	١,٠٠٠,٠٠٠	١٩,٠٠	٣٩٠,٦٢٥	١٠,٠٠	٣٩٠,٦٢٥	٣٩٠,٦٢٥	٣٩,٠٦
	الجنبيه بشوقب	٣٤٥,٤٨٩	١٨,٠٠	٢٤,٥٦٨	١٠,٠٠	١٥٣,٥٥١	١٥٣,٥٥١	٤٤,٤٤
	قراض	٣٧٠,٠٠٠	١٣,٠٠	٣,٠٥٨	١,٠٠	٣,٠٥٨	٣,٠٥٨	٠,٨٣
قرن	٧٠٩,٨٠١	٢٣,٠٠	٧٠٩,٨٠١	٢٠,٠٠	٧٠٩,٨٠١	٧٠٩,٨٠١	١٠٠,٠٠	

صفحة ١ من ٦



## نشرة السدود اليومية

كميات المياه المخزنة والمنصرفة من السدود في المملكة

من الساعة ٩ صباح يوم الأحد ٢٠٢٢/١١/٠٢ إلى الساعة ٩ صباح يوم الاثنين ٢٠٢٢/١١/٠٣ م

المنطقة	اسم السد	السعة التخزينية (م³)	ارتفاع السد (م)	التخزين السابق (م³)	منسوب الماء (م)	التخزين الحالي (م³)	التغير في التخزين (م³)	النسبة المئوية للمخزون الحالي (%)
مكة المكرمة	كتنة	١١٤,٦٥٢	١٧,٠٠	٩,٣٥٩	٤,٠٠	٩,٣٥٩	٠	٨,١٦
	تريه	٢٠,٠٠٠,٠٠٠		٠	٤,٠٠	١,٢٥٠,٠٠٠	١,٢٥٠,٠٠٠	٦,٢٥
	الرامه	٣٠٢,٨٧٦		٠	٧,٠٠	١٢٢,٦٥٢	١٢٢,٦٥٢	٤٠,٥٠
	قنونا	٧٩,٢٠٠,٠٠٠	٧٠,٠٠	٢٦,٥٣٣,٨٠٠	٢٥,٠٠	٢٦,٥٣٣,٨٠٠	٠	٣٣,٥٠
	وادي فاطمة	٢٠,٠٠٠,٠٠٠	١٨,٠٠	٠	٥,٠٠	٢,٢٢٢,٢٢٢	٢,٢٢٢,٢٢٢	١١,١١
	حلي	٢٥٣,٩٨١,٠٠٠	٥٧,٠٠	١٠٨,٩٩٦,٠٢٤	٣٤,٨٠	١١٤,٦٧٣,٧٦٠	٥,٦٧٧,٧٣٦	٤٥,١٥
المدينة المنورة	احامر	٨٤٨,٧٢١	١٢,٠٠	٥,٨٩٤	٠,٧٥	٥,٨٩٤	٠	٠,٦٩
	الصلحانيه	٥٠٠,٠٠٠	١٣,٠٠	١٨,٦٨٩	٢,٠٣	١٨,٦٨٩	٠	٣,٧٤
	الغاب	١,٠٠٠,٠٠٠	١١,٠٠	١٢,٦٢٥	١,٠٠	١٢,٦٢٥	٠	١,٢٦
القصيم	الريبيقية	١١٢,١٥١	٤,٥٠	٠	٢,٠٠	١١٢,١٥١	١١٢,١٥١	١٠٠,٠٠
	الريبيق	٥٠٠,٠٠٠	٤,٠٠	٠	١,٩٠	٤٥١,٢٥٠	٤٥١,٢٥٠	٩٠,٢٥
	المذنب	٢٨٠,٦٦٢	٥,٥٠	٠	٣,٥٠	٢١٤,٨٨٢	٢١٤,٨٨٢	٧٦,٥٦
	مارد	١,٣٠٠,٠٠٠	٧,٠٠	٠	١,٠٠	٨١,٢٥٠	٨١,٢٥٠	٦,٢٥
	درعة	٦٠٠,٠٠٠	٥,٠٠	٠	١,٠٠	٤,١١٥	٤,١١٥	٦,٨٦
	أبها	٢,١٣٠,٠٠٠	٣٣,٠٠	٨٢١,١٢١	١٣,٩٧	٨٢١,١٢١	٠	٣٨,٥٥
عسير	الحفه	٥٠٠,٠٠٠	٢٠,٠٠	٠	٩,٠٠	١٢٥,٠٠٠	١٢٥,٠٠٠	٢٥,٠٠
	الخصفة	١٣٨,٠٠٠	٢٠,٠٠	١٥,٧١٩	٥,٤٠	١٥,٧١٩	٠	١١,٣٩
	السودة	٣٤٠,٠٠٠	١٣,٠٠	١٣٩,٢٦٤	٦,٤٠	١٣٩,٢٦٤	٠	٤٠,٩٦
	العمل زهير	١١٠,٠٠٠	١٦,٠٠	١٨,٢٨٣	٥,٣٠	١٨,٢٨٣	٠	١٦,٦٢
	الغانل	٢١١,٤٠٠	١٩,٠٠	٩٨,١١١	١٢,٧٠	١٣٣,١٩٠	٣٥,٠٧٩	٦٣,٠٠
	الغراية	١,٥٠٠,٠٠٠	٢٦,٠٠	١,٠٠٦,٢٥٩	١٧,٢٠	١,٠٠٦,٢٥٩	٠	٦٧,٠٨
	الفره	١٣٥,٠٠٠	٢٢,٠٠	٨,٢٥٩	٤,٧٠	٨,٢٥٩	٠	٦,١٢
	الفوهة	٣,٠٠٠,٠٠٠	٢٤,٠٠	١,٥٠١,٦٦٩	١٤,٢٠	١,٥١٢,٣٠٠	١٠,٦٣١	٥٠,٤١
	الفيض	٢,٥٠٠,٠٠٠	٢٥,٠٠	١,٩١٤,٠٦٣	١٧,٥٦	١,٩٢٧,٢١٠	١٣,١٤٧	٧٧,٠٩
	الماوين	٤٠٠,٠٠٠	١١,٠٠	٢٢٥,٠٠٠	٦,٠٠	٢٢٥,٠٠٠	٠	٥٦,٢٥
	بدوه	٢,٠٠٠,٠٠٠	٣٠,٠٠	٤١٦,٣٢٨	١٠,٩٥	٤١٦,٣٢٨	٠	٢٠,٨٢
	ترجس	٩,٨٠٩,٦٠٠	٢٥,٠٠	٥,٣٦٩,٧١٣	١٤,٨٧	٥,٣٦٩,٧١٣	٠	٥٤,٧٤
	تننحة	٤,٢٠٠,٠٠٠	١٦,٠٠	١,٧٤٧,٣٠٥	٦,٤٥	١,٧٤٧,٣٠٥	٠	٤١,٦٠
	الرياضة - جاش	٤٨٦,٠٠٠	١١,٠٠	١٠٩,٦٥٤	٣,٨٠	١٠٩,٦٥٤	٠	٢٢,٥٦
	جبل خاظ	٧٠٠,٠٠٠	١٨,٠٠	٣٣٦,٢٠٠	١٢,٣٠	٣٣٦,٢٠٠	٠	٤٨,٠٣



### نشرة السدود اليومية

كميات المياه المخزنة والمنصرفة من السدود في المملكة

من الساعة ٩ صباح يوم الأحد ٢٠٢٢/١٠/١٢ إلى الساعة ٩ صباح يوم الاثنين ٢٠٢٢/١٠/١٣ م

المنطقة	اسم السد	السعة التخزينية (م <sup>٣</sup> )	ارتفاع السد (م)	التخزين السابق (م <sup>٣</sup> )	منسوب الماء (م)	التخزين الحالي (م <sup>٣</sup> )	التغير في التخزين (م <sup>٣</sup> )	النسبة المئوية للمخزون الحالي (%)
عسير	جربه المجارده	٦٠٠,٠٠٠	١٤,٠٠	٠	١١,٠٠	٥٣,٩٠٧	٥٣,٩٠٧	٨,٩٨
	حلبا	٩٧٢,٩٧٦	٣٥,٠٠	٠	٣,٠٠	٩,١١٢	٩,١١٢	٠,٩٤
	سدوان	٣٠٠,٠٠٠	١٨,٠٠	٢٨,١٧٢	٤,٩٠	٢٨,١٧٢	٠	٩,٣٩
	سروم	٥٨٥,٦٣٠	١٢,٠٠	٠	٦,٠٠	١٤٠,٤٠٠	١٤٠,٤٠٠	٢٣,٩٧
	شراقب	٧٩٠,٠٠٠	١٢,٠٠	٢٢٠,٠٥٤	٥,٠٠	٢٤٣,٨٢٧	٢٣,٧٧٣	٣٠,٨٦
	شري	٢٧٥,٢٤٧	١٢,٠٠	٢٠١,٤٧٤	٩,٠٠	٢٧٥,٢٤٧	٧٣,٧٧٣	١٠٠,٠٠
	شعيب شداد	٨٠٠,٠٠٠	٨,٠٠	٣٢,٨٨٩	٤,٠٠	٣٢,٨٨٩	٠	٤,١١
	شيبانة	٣٥٠,٠٠٠	١٥,٠٠	١٤٢,٤٩٧	٩,٠٠	١٥٢,٤٩٤	٩,٩٩٧	٤٣,٥٧
	طيب	٢,٠٠٠,٠٠٠	١٣,٠٠	٧٢٠,٠٠٠	٦,٠٠	٧٢٠,٠٠٠	٠	٣٦,٠٠
	طريف	٤٥٥,٣٠٠	١٧,٠٠	٠	٤,٠٠	٣٧,١٦٧	٣٧,١٦٧	٨,١٦
	ذهيان	٢,٢٩٠,٠٠٠	١٥,٠٠	١,٤٠٥,١٦٩	٩,٤٠	١,٤٠٥,١٦٩	٠	٦١,٣٦
	عتود	١٠٠,١٦٩,٠٠٠	٤٠,٠٠	٧,٦١١,٠٥٨	٢٥,٤٥	٨,٠٣٨,٠٥٠	٤٢٦,٩٩٢	٧٩,٠٤
	عراعر	٩٦٣,٠٠٠	٢٨,٠٠	٤٢,١٠١	٤,٦٠	٤٢,١٠١	٠	٤,٣٧
	عشران	١,٥٠٠,٠٠٠	٣٨,٠٠	٥٨٣,٧٠٧	١٩,٦٥	٥٨٣,٧٠٧	٠	٣٨,٩١
	عمق باللحمر	١,٠٦٢,٠٢٥	٣٠,٠٠	١٠٥,٢٥٣	٨,٥٠	١٠٥,٢٥٣	٠	٩,٩١
	عياش	١,٠٠٠,٠٠٠	١٧,٠٠	٠	١٤,٠٠	١,٠٠٠,٠٠٠	١,٠٠٠,٠٠٠	١٠٠,٠٠
	غالبية	٢١٧,٧٣٠	١٦,٠٠	٠	٣,٠٠	١١,٥٩٥	١١,٥٩٥	٥,٣٣
	غضار	٣٠٠,٠٠٠	١٣,٠٠	٠	٢,٥٠	١٨,٧٥٠	١٨,٧٥٠	٦,٢٥
	قرضان	٧٨٠,٠٠٠	١٧,٠٠	١٣٩,٦١٥	٥,٥٠	١٣٩,٦١٥	٠	١٧,٩٠
	محلاة عرعة	٧٩,٢٢٩	٩,٠٠	١٩,٨٠٧	٥,٠٠	٢٤,٤٥٣	٤,٦٤٦	٣٠,٨٦
مرية	١,٠٠٠,٠٠٠	٣٨,٠٠	٣,٧٨٦,٩٨٢	١٦,٠٠	٣,٧٨٦,٩٨٢	٠	٣٧,٨٧	
الملك فهد	٣٢٥,٠٠٠,٠٠٠	٦٨,٠٠	١٤٥,١١٨,٨٠٠	٤٣,٦٢	١٤٤,٩٤٦,٠٠٠	١٧٢,٨٠٠	٤٤,٦٠	
تبالة	٦٨,٤١٠,٠٠٠	٤٠,٢٥	١٩,٢٩٥,٨٤٧	١٨,١٩	١٩,٢٩٥,٨٤٧	٠	٢٨,٢١	
حائل	اليار	٥٠٠,٠٠٠	٧,٠٠	١٠٦,٥٠٩	٣,٠٠	١٠٦,٥٠٩	٠	٢١,٣٠
	الرتيق	١٠٦,٠٠٠	١٢,٠٠	٠	٢,٥٠	٧,٣٤١	٧,٣٤١	٦,٩٣
	الرضفين	٣٠٠,٠٠٠	٨,٠٠	٧٥,٠٠٠	٢,٠٠	٧٥,٠٠٠	٠	٢٥,٠٠
	الصهوة	١٤١,٢٦٠	٨,٠٠	١٠٨,١٥٢	٣,٥٠	١٠٨,١٥٢	٠	٧٦,٥٦
	بزاختة	٣٤٩,٤١١	٥,٥٠	٣٨,٨٢٣	١,٠٠	٣٨,٨٢٣	٠	١١,١١
	الشقيق	٢,٠٠٠,٠٠٠	٦,٥٠	٠	٢,٠٠	٥٠٠,٠٠٠	٥٠٠,٠٠٠	٢٥,٠٠
	الصر	٢٥٠,٠٠٠	١٢,٥٠	٠	٣,٠٠	٣٥,١٥٦	٣٥,١٥٦	١٤,٠٦
	توارن	١٢٠,٠٠٠	٧,٠٠	٤٦,٨٧٥	٢,٥٠	٤٦,٨٧٥	٠	٣٩,٠٦
	سقف	٦٠٠,٠٠٠	٧,٠٠	٣٧,٥٠٠	١,٠٠	٣٧,٥٠٠	٠	٦,٢٥



### نشرة السدود اليومية

كميات المياه المخزنة والمنصرفة من السدود في المملكة

من الساعة ٩ صباح يوم الأحد ٢٠٢٢/١١/٠٢ إلى الساعة ٩ صباح يوم الاثنين ٢٠٢٢/١١/٠٣ م

المنطقة	اسم السد	السعة التخزينية (م <sup>٣</sup> )	ارتفاع السد (م)	التخزين السابق (م <sup>٣</sup> )	منسوب الماء (م)	التخزين الحالي (م <sup>٣</sup> )	التغير في التخزين (م <sup>٣</sup> )	النسبة المئوية للمخزون الحالي (%)
جازان	بيش	١٩٣,٦٤٤,٠٠٠	٧٣,٠٠	٧١,١١٩,٠٠٠	٤١,٦٨	٧٠,٨٥٨,٠٠٠	٢٦١,٠٠٠-	٣٦,٥٩
	جازان	٥٤,٢٠٠,٠٠٠	١٩,٦٠	٢٧,٠٠٥,٠٠٠	١٠,٩٦	٢٦,٩٤٠,٠٠٠	٦٥,٠٠٠-	٤٩,٧٠
	قرى	٩٨٥,٩٥٤	٢٦,٠٠	٨٣٤,٦٢٧	٢١,٧٠	٨٣٤,٦٢٧	.	٨٤,٦٥
	وساع	١,٥٠٠,٠٠٠	٢٥,٠٠	١,٠٢١,٣٥١	٢١,٢٥	١,٠٢١,٣٥١	.	٦٨,٠٩
	وعال	١,٠١٦,٨٠٠	١٦,٠٠	٨٢٢,٨٥٠	١٢,٩٥	٨٢٢,٨٥٠	.	٨٠,٩٣
نجران	حيونا	٥٨٥,٦٣٠	١٢,٠٠	٤٩٧,٧٨٦	٦,٨٠	٤٩٧,٧٨٦	.	٨٥,٠٠
	سد تريمه	٢,٠٧٣,٥٠٠	١٩,٠٠	١,٠٧٥,٦٢٨	٨,٣٠	١,٠٧٥,٦٢٨	.	٢,٠٨
	نجران	٨٦,٠٠٠,٠٠٠	٦٠,٠٠	١,٧٩٢,٠٠٠	٨,٠٠	١,٧٩٢,٠٠٠	.	٢,٠٨
البحاثة	الأحسية	١١,٠٠٠,٠٠٠	٢٠,٠٠	١٠,٤٩٩,٠٩٤	١٧,٣٨	١٠,٤٨٧,٠٢٣	١٢,٠٧١-	٩٥,٣٤
	الجنايين	١٧,٠٠٠,٠٠٠	٢٨,٠٠	٧,٣٧٥,٩٥٩	١٦,٥٠	٨,٧٤٩,٠٥٥	١,٣٧٣,٠٩٦	٥١,٤٧
	الخالة	٢٠٠,٠٠٠	١٣,٠٠	.	٢,٠٠	١٦,٣٢٧	١٦,٣٢٧	٨,١٦
	الرتقى	٥٧,٩٧٥	١٠,٠٠	.	٤,٥٠	١٨,٣٤٤	١٨,٣٤٤	٣١,٦٤
	الصدر	٥٠٠,٠٠٠	٢٤,٠٠	٦,١٧٣	٣,٩٠	٢٣,٤٧٢	١٧,٢٩٩	٤,٦٩
	الطلقية	٢٠٠,٠٠٠	١٤,٠٠	١١٧,٥٥٦	٧,٧٥	١٤٨,٣٠٢	٣٠,٧٤٦	٧٤,١٥
	العقيق	١٩,١٢٦,١٤٢	٣٠,٠٠	٧,١٠٨,٥١٢	١٥,٨٠	٧,١٧١,٤٤٤	٦٢,٩٣٢	٣٧,٥٠
	اللاحجه	١٣٠,١٩٨	١٢,٠٠	.	٢,٠٠	٧,٦٦٥	٧,٦٦٥	٥,٨٩
	بيدة	٢,٠٠٠,٠٠٠	٤,٥٠	٣٨٧,٢٠٠	٩,٦٠	٤٦٠,٨٠٠	٧٣,٦٠٠	٢٣,٠٤
	ثراد	١٤,١٣٦,٠٠٠	٢٥,٠٠	١,٧٣٨,٩١٢	٨,٨٣	١,٧٢٨,٤٣٦	١٠,٤٧٦-	١٢,٢٣
	جرب	٣٤٤,١٠٠	١٠,٠٠	٨٣,٥٨٥	٣,٤٥	٨٣,٥٨٥	.	٢٤,٢٩
	دوقة	١,٤٠٠,٠٠٠	١٨,٠٠	٦١٩,١١٥	٦,٦٥	٦١٩,١١٥	.	٤٤,٢٢
	ظرك	١١١,٤٠٠	١٢,٠٠	١٠٨,٦٩٤	٨,٨٩	١٠٨,٦٩٤	.	٩٧,٥٧
	مدھاس	١,٥٠٠,٠٠٠	١٦,٠٠	٢٤,٩٦٢	١,٢٩	٢٤,٩٦٢	.	١,٦٦
	المظلمات	٤٠٠,٠٠٠	١٢,٠٠	٢٥,٠٠٠	٢,٠٠	٢٥,٠٠٠	.	٦,٢٥
	المرزوق	٧٥٠,٠٠٠	٢٠,٠٠	٩٣,٤٢٦	٦,٠٠	٩٣,٤٢٦	.	١٢,٤٦
	زقط	٧٠,٠٠٠	١١,٠٠	.	٢,٢٠	٥,٢٩٤	٥,٢٩٤	٧,٥٦
المد	١٠٠,٠٠٠	١٢,٠٠	٧٣,٤٦٩	٦,٠٠	٧٣,٤٦٩	.	٧٣,٤٧	

صفحة ٤ من ٦


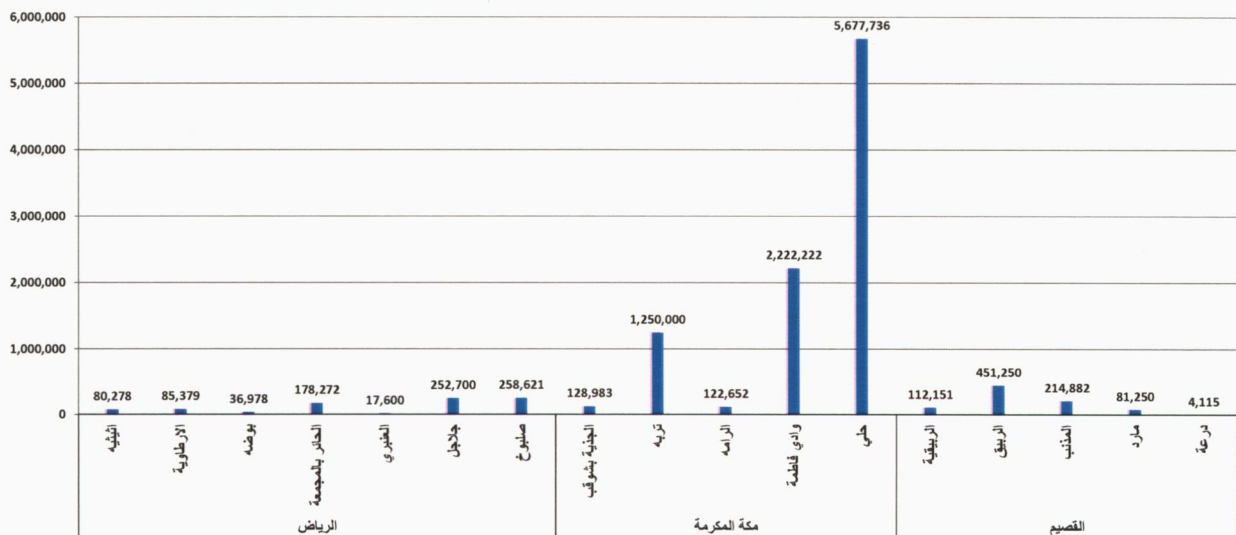


## نشرة السدود اليومية

كميات المياه المخزنة والمنصرفة من السدود في المملكة

من الساعة ٩ صباح يوم الأحد ٢٠٢٢/٠١/٠٢ م إلى الساعة ٩ صباح يوم الاثنين ٢٠٢٢/٠١/٠٣ م

المنطقة	اسم السد	السعة التخزينية (م <sup>٣</sup> )	ارتفاع السد (م)	التخزين السابق (م <sup>٣</sup> )	منسوب الماء (م)	التخزين الحالي (م <sup>٣</sup> )	التغير في التخزين (م <sup>٣</sup> )	النسبة المئوية للمخزون الحالي (%)
الجوف	حصيدة الشرقية	٦٠٠,٠٠٠	٦,٠٠٠	١٦,٦٤٠	٠,٤٠	١٦,٦٤٠	٠	٢,٧٧
		إجمالي حجم التخزين خلف السدود اليوم (م <sup>٣</sup> )						
		٥٠٨,٧٥٦,١٢٣						
		النسبة المئوية للمخزون الحالي للسدود من السعة التخزينية (%)						
		٣٠						
		حجم السيول الواردة للسدود (م <sup>٣</sup> )						
		١٥,٣١٦,٨٣٨						
		حجم المياه المنصرفة من بوابات السدود (م <sup>٣</sup> )						
		١٧٢,٨٠٠-						
		حجم استهلاك محطات التنقية من السدود والبحر (م <sup>٣</sup> )						
		٧٥٦,٠٩٤-						
		إجمالي حجم المياه المنصرفة والمستهلكة من السدود (م <sup>٣</sup> )						
		٩٢٨,٨٩٤-						
		إجمالي التغير في حجم التخزين خلف السدود (م <sup>٣</sup> )						
		١٤,٣٨٧,٩٤٤						

حجم المياه المنصرفة من بوابات السدود (م<sup>٣</sup>) بين يومي الأحد ٢٠٢٢/٠١/٠٢ م و الاثنين ٢٠٢٢/٠١/٠٣ محجم السيول الواردة (م<sup>٣</sup>) بين يومي الأحد ٢٠٢٢/٠١/٠٢ م و الاثنين ٢٠٢٢/٠١/٠٣ م

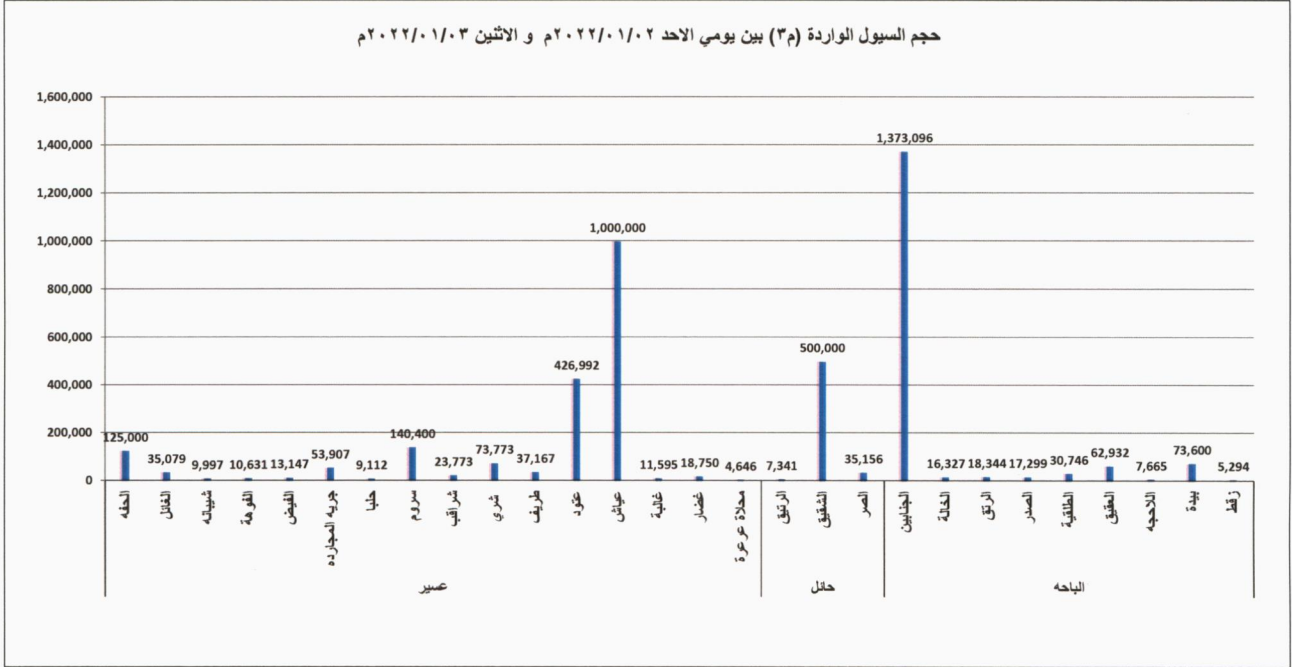


### نشرة السدود اليومية

كميات المياه المخزنة والمنصرفة من السدود في المملكة

من الساعة ٩ صباح يوم الأحد ٢٠٢٢/٠١/٠٢ م إلى الساعة ٩ صباح يوم الاثنين ٢٠٢٢/٠١/٠٣ م

حجم السيول الواردة (م<sup>٣</sup>) بين يومي الأحد ٢٠٢٢/٠١/٠٢ م و الاثنين ٢٠٢٢/٠١/٠٣ م



مقدار التغير في حجم تخزين السدود (م<sup>٣</sup>) بين يومي الأحد ٢٠٢٢/٠١/٠٢ م و الاثنين ٢٠٢٢/٠١/٠٣ م

