




نتائج الدراسة التطبيقية لمحاصيل الزراعة المطرية بالجزء الجنوبي الغربي من المملكة (محافظة الطائف ومناطق الباحة وجازان وعسير)





نتائج الدراسة التطبيقية لمحاصيل

الزراعة المطرية بالجزء الجنوبي الغربي من المملكة
(محافظة الطائف ومناطق الباحة وجازان وعسير)

٢
وزارة البيئة والمياه والزراعة، ١٤٤١هـ
فهرسة مكتبة الملك فهد الوطنية أثناء النشر
وزارة البيئة والمياه والزراعة
نتائج الدراسة التطبيقية لمحاصيل الزراعة المطرية بالجزء الجنوبي
الغربي من المملكة : محافظة الطائف ومناطق الباحة وجازان وعسير. /
وزارة البيئة والمياه والزراعة. - الرياض، ١٤٤١هـ
١١٦ ص. ٢١ × ٢٨ سم
ردمك: ١-٣٤٦٨-٣-٦٠٣-٩٧٨
١- الزراعة - السعودية أ. العنوان
ديوي ٦٣٠,٩٥٣١ ١٤٤١/٦٩١٢

رقم الإيداع : ١٤٤١/٦٩١٢هـ
ردمك : ١-٣٤٦٨-٣-٦٠٣-٩٧٨

حقوق الطبع محفوظة
الطبعة الأولى
١٤٤١هـ



فهرس المحتويات

١. فهرس المواضيع

الصفحة	الموضوع
الفصل الأول:	
١	المقدمة
٢	مفهوم الزراعة
٣	أقسام أو أنواع الزراعة
٣	أهمية الزراعة
٣	أولاً: العوامل المؤثرة في الإنتاج الزراعي
٣	١- السطح
٤	٢- المناخ
٤	٣- التربة
٤	ثانياً: العوامل الاقتصادية
٤	١- الأيدي العاملة
٥	٢- تطبيق الأساليب العلمية والتقنية
٥	٣- رأس المال
٥	٤- وسائل النقل والتسويق
٦	ثالثاً: العوامل الاجتماعية
٦	مفهوم الزراعة المطرية
٦	مناخ الجزء الجنوبي الغربي للمملكة
٧	أهم عنصر في أي دراسة هيدرولوجية هو توافر وموثوقية بيانات الهطول داخل منطقة المشروع
٧	أ- محافظة الطائف
٩	ب- منطقة الباحة
١١	ج- منطقة عسير
١٤	د- منطقة جازان
الفصل الثاني:	
١٧	طريقة العمل
١٧	١- طريقة عمل الاستبيان
١٩	٢- طريقة تنفيذ جمع البيانات
١٩	٣- الورش واللقاءات التشاورية
١٩	٤- التواصل مع فروع وزارة البيئة والمياه والزراعة
٢١	٥- طريقة تفرغ البيانات وتحليل النتائج
٢١	معلومات إضافية مستتجة من النتائج
الفصل الثالث:	
٢٣	ملخص استبيانات الزراعة المطرية في المناطق الأربعة
٢٣	١- مساحة الزراعة المطرية وعدد المزارعين
٢٦	٢- تكلفة الزراعة المطرية
٢٧	٣- إنتاجية المحاصيل المطرية
٣٠	٤- المحاصيل المطرية وتوفير مياه الري
الفصل الرابع:	
٣٣	نتائج استبيانات الزراعة المطرية للحقول لإرشادية في منقطة جازان
٣٣	أولاً: المواقع



٣٣	ثانياً: النتائج
٣٣	١- فترة الزراعة ونوع المحاصيل الملائمة للفترة
٣٣	٢- المساحة المستزرعة ونسبة كل محصول وعدد المزارعين
٣٩	٣- تكلفة الإنتاج
٤٠	٤- الإنتاج
٤٣	٥- توفير مياه الري
٤٣	ثالثاً: تفاصيل نتائج كل محافظة
٤٣	١- محافظة العيادي مركز بلغازي
٤٤	٢- محافظة الدرب مركز الشقيق
٤٥	٣- محافظة صبيا
٤٥	٤- محافظة الدائر
٤٧	٥- محافظة بيش
٤٧	٦- محافظة العارضة
٤٨	٧- محافظة احد المسارحة
٤٩	٨- محافظة أبو عريش
الفصل الخامس :	
٥١	نتائج استبيانات الزراعة المطرية للحقول الإرشادية في منطقة عسير
٥١	أولاً: المواقع
٥١	ثانياً: النتائج
٥١	١- فترة الزراعة ونوع المحاصيل الملائمة للفترة
٥١	٢- المساحة المستزرعة ونسبة كل محصول وعدد المزارعين
٥٢	٣- تكلفة الإنتاج
٥٦	٤- الإنتاج
٦٠	٥- توفير مياه الري
٦١	ثالثاً: تفاصيل نتائج كل محافظة
٦١	١- مدينة أبها
٦١	٢- محافظة المجاردة
٦٢	٣- محافظة النماص
٦٤	٤- محافظة رجال المع
٦٨	٥- محافظة بلسمر
٦٩	٦- مركز بلحمر
الفصل السادس:	
٧١	نتائج استبيانات الزراعة المطرية للحقول الإرشادية في منطقة الباحة
٧١	أولاً: المواقع
٧١	ثانياً: النتائج
٧٢	١- فترة الزراعة ونوع المحاصيل الملائمة للفترة
٧٢	٢- المساحة المستزرعة ونسبة كل محصول وعدد المزارعين
٧٢	٣- تكلفة الإنتاج
٧٦	٤- الإنتاج
٧٩	٥- توفير مياه الري
٧٩	ثالثاً: تفاصيل نتائج كل محافظة
٧٩	١- محافظة الحجرة
٨١	٢- محافظة قلو
٨٣	٣- محافظة المنطق



الفصل السابع:	
٨٥	نتائج استبيانات الزراعة المطرية للحقول لإرشادية في محافظة الطائف
٨٥	أولاً: النتائج
٨٥	١- فترة الزراعة ونوع المحاصيل الملائمة للفترة
٨٥	٢- المساحة المستزرعة ونسبة كل محصول وعدد المزارعين
٨٦	٣- تكلفة الإنتاج
٨٦	٤- الإنتاج
٨٩	٥- توفير مياه الري
٩٠	ثانياً: تفاصيل الإنتاج
الفصل الثامن:	
٩٥	الاستنتاجات والتوصيات
٩٥	١- الاستنتاجات
٩٦	٢- التوصيات
الفصل التاسع:	
٩٧	المصادر الرئيسية للمعلومات
٩٨	صور حصاد وتخزين بعض المحاصيل الزراعية المطرية
١٠١	خرائط بعض المواقع حسب كل منطقة

٢. فهرس الجداول

رقم الجدول	عنوان الجدول	الصفحة
١	ملخص الزراعة المطرية في الجزء الجنوبي الغربي من المملكة	٢٣
٢	ملخص مساحة وإنتاجية محاصيل الزراعة المطرية في الجزء الجنوبي الغربي من المملكة	٢٥
٣	ملخص نتائج الدراسة بمنطقة جازان	٣٤
٤	المساحة وعدد المزارعين وكميات مدخلات زراعة محصول الذرة الرفيعة	٤٣
٥	التكلفة لمحصول الذرة الرفيعة في محافظة بلغازي	٤٤
٦	إنتاجية وعائد محصول الذرة الرفيعة في محافظة بلغازي	٤٤
٧	المساحة وعدد المزارعين وكميات مدخلات زراعة محصول الذرة الرفيعة في الشقيق	٤٤
٨	التكلفة لمحصول الذرة الرفيعة في مركز الشقيق	٤٤
٩	إنتاجية وعائد محصول الذرة الرفيعة في مركز الشقيق	٤٥
١٠	المساحة وعدد المزارعين وكميات مدخلات زراعة محصول الذرة الرفيعة في محافظة صبيا	٤٥
١١	التكلفة لمحصول الذرة الرفيعة في محافظة صبيا	٤٥
١٢	إنتاجية وعائد محصول الذرة الرفيعة في محافظة صبيا	٤٥
١٣	المساحة وعدد المزارعين وكميات مدخلات زراعة محصول الذرة الرفيعة في محافظة الدائر	٤٥
١٤	التكلفة لمحصول الذرة الرفيعة في محافظة الدائر	٤٦
١٥	إنتاجية وعائد محصول الذرة الرفيعة في محافظة الدائر	٤٦
١٦	المساحة وعدد المزارعين وكميات مدخلات زراعة محصول الدخن في محافظة الدائر	٤٦
١٧	التكلفة لمحصول الدخن في محافظة الدائر	٤٦
١٨	إنتاجية وعائد محصول الدخن في محافظة الدائر	٤٦
١٩	المساحة وعدد المزارعين وكميات مدخلات زراعة محصول الذرة الرفيعة في محافظة بيش	٤٧
٢٠	التكلفة لمحصول الذرة الرفيعة في محافظة بيش	٤٧
٢١	إنتاجية وعائد محصول الذرة الرفيعة في محافظة بيش	٤٧
٢٢	المساحة وعدد المزارعين وكميات مدخلات زراعة محصول الذرة الرفيعة في محافظة العارضة	٤٧
٢٣	التكلفة لمحصول الذرة الرفيعة في محافظة العارضة	٤٧



٤٨	إنتاجية وعائد محصول الذرة الرفيعة في محافظة العارضة	٢٤
٤٨	المساحة وعدد المزارعين وكميات مدخلات زراعة محصول السمسم في محافظة العارضة	٢٥
٤٨	التكلفة لمحصول السمسم في محافظة العارضة	٢٦
٤٨	إنتاجية وعائد محصول السمسم في محافظة العارضة	٢٧
٤٨	المساحة وعدد المزارعين وكميات مدخلات زراعة محصول الذرة الرفيعة في احد المسارحة	٢٨
٤٩	التكلفة لمحصول الذرة الرفيعة في محافظة احد المسارحة	٢٩
٤٩	إنتاجية وعائد محصول الذرة الرفيعة في محافظة احد المسارحة	٣٠
٤٩	المساحة وعدد المزارعين وكميات مدخلات زراعة الذرة الرفيعة في أبو عريش	٣١
٤٩	التكلفة لمحصول الذرة الرفيعة في محافظة أبو عريش	٣٢
٤٩	إنتاجية وعائد محصول الذرة الرفيعة في محافظة أبو عريش	٣٣
٥٢	ملخص نتائج الدراسة بمنطقة عسير	٣٤
٦١	المساحة وعدد المزارعين وكميات مدخلات زراعة محصول الحنطة في مدينة أبها	٣٥
٦١	التكلفة لمحصول الحنطة في مدينة أبها	٣٦
٦١	إنتاجية وعائد محصول الحنطة في مدينة أبها	٣٧
٦١	المساحة وعدد المزارعين وكميات مدخلات زراعة محصول السمسم في محافظة المجاردة	٣٨
٦٢	التكلفة لمحصول السمسم في محافظة المجاردة	٣٩
٦٢	إنتاجية وعائد محصول السمسم في محافظة المجاردة	٤٠
٦٢	عدد المزارعين والمساحة وكميات مدخلات زراعة محصول الحنطة في محافظة النماص	٤١
٦٢	التكلفة لمحصول الحنطة في مواقع محافظة النماص	٤٢
٦٢	إنتاجية وعائد محصول الحنطة في مواقع - محافظة النماص	٤٣
٦٢	عدد المزارعين والمساحة وكميات مدخلات زراعة محصول الشعير في محافظة النماص	٤٤
٦٢	التكلفة لمحصول الشعير في مواقع محافظة النماص	٤٥
٦٢	إنتاجية وعائد محصول الشعير في مواقع - محافظة النماص	٤٦
٦٤	عدد المزارعين والمساحة وكميات مدخلات زراعة محصول الذرة الرفيعة في محافظة رجال المع	٤٧
٦٤	التكلفة لمحصول محصول الذرة الرفيعة في محافظة رجال المع	٤٨
٦٤	إنتاجية وعائد محصول الذرة الرفيعة في محافظة رجال المع	٤٩
٦٤	المساحة وعدد المزارعين وكميات مدخلات زراعة محصول الدخن محافظة رجال المع	٥٠
٦٥	التكلفة لمحصول الدخن محافظة رجال المع	٥١
٦٥	إنتاجية وعائد محصول الدخن محافظة رجال المع	٥٢
٦٥	المساحة وعدد المزارعين وكميات مدخلات زراعة محصول زعر في محافظة رجال المع	٥٣
٦٥	التكلفة لمحصول زعر في محافظة رجال المع	٥٤
٦٦	إنتاجية وعائد محصول زعر في محافظة رجال المع	٥٥
٦٦	المساحة وعدد المزارعين وكميات مدخلات زراعة محصول الشعير في محافظة رجال المع	٥٦
٦٦	التكلفة لمحصول الشعير في محافظة رجال المع	٥٧
٦٦	إنتاجية وعائد محصول الشعير في محافظة رجال المع	٥٨
٦٧	المساحة وعدد المزارعين وكميات مدخلات زراعة محصول السمسم في محافظة رجال المع	٥٩
٦٧	التكلفة لمحصول السمسم في محافظة رجال المع	٦٠
٦٧	إنتاجية وعائد محصول السمسم في محافظة رجال المع	٦١
٦٧	المساحة وعدد المزارعين وكميات مدخلات زراعة محصول الحنطة في محافظة رجال المع	٦٢
٦٨	التكلفة لمحصول الحنطة في محافظة رجال المع	٦٣
٦٨	إنتاجية وعائد محصول الحنطة في محافظة رجال المع	٦٤
٦٨	المساحة وعدد المزارعين وكميات مدخلات زراعة محصول الحنطة في محافظة بلسم	٦٥
٦٨	التكلفة لمحصول الحنطة في محافظة بلسم	٦٦
٦٩	إنتاجية وعائد محصول الحنطة في محافظة بلسم	٦٧



٦٨	المساحة وعدد المزارعين وكميات مدخلات زراعة محصول الحنطة في مركز بلحمر	٦٩
٦٩	التكلفة لمحصول محصول الحنطة في مركز بلحمر	٧٠
٧٠	إنتاجية وعائد محصول الحنطة في مركز بلحمر	٧١
٧١	ملخص نتائج الدراسة بمنطقة الباحة	٧٢
٧٢	المساحة وعدد المزارعين وكميات مدخلات زراعة محصول الذرة البيضاء في محافظة الحجرة	٧٣
٧٣	التكلفة لمحصول الذرة البيضاء في محافظة الحجرة	٧٤
٧٤	إنتاجية وعائد محصول الذرة البيضاء في محافظة الحجرة	٧٥
٧٥	المساحة وعدد المزارعين وكميات مدخلات زراعة محصول الدخن في محافظة الحجرة	٧٦
٧٦	التكلفة لمحصول محصول الدخن في محافظة الحجرة	٧٧
٧٧	إنتاجية وعائد محصول الدخن في محافظة الحجرة	٧٨
٧٨	المساحة وعدد المزارعين وكميات مدخلات زراعة محصول الذرة البيضاء في محافظة قنوة	٧٩
٧٩	التكلفة لمحصول محصول الذرة البيضاء في محافظة قنوة	٨٠
٨٠	إنتاجية وعائد محصول الذرة البيضاء في محافظة قنوة	٨١
٨١	المساحة وعدد المزارعين وكميات مدخلات زراعة محصول الدخن في محافظة قنوة	٨٢
٨٢	التكلفة لمحصول محصول الدخن في محافظة قنوة	٨٣
٨٢	إنتاجية وعائد محصول الدخن في محافظة قنوة	٨٤
٨٤	المساحة وعدد المزارعين وكميات مدخلات زراعة محصول السمسم في محافظة قنوة	٨٥
٨٥	التكلفة لمحصول محصول السمسم في محافظة قنوة	٨٦
٨٦	إنتاجية وعائد محصول السمسم في محافظة قنوة	٨٧
٨٧	المساحة وعدد المزارعين وكميات مدخلات زراعة محصول الحنطة في محافظة المنندق	٨٨
٨٨	التكلفة لمحصول محصول الحنطة في محافظة المنندق	٨٩
٨٩	إنتاجية وعائد محصول الحنطة في محافظة المنندق	٩٠
٩٠	ملخص نتائج الدراسة بمحافظة الطائف	٩١
٩١	المساحة وعدد المزارعين وكميات مدخلات زراعة محصول الحنطة في محافظة الطائف	٩٢
٩٢	التكلفة لمحصول الحنطة في محافظة الطائف	٩٣
٩٣	إنتاجية وعائد محصول الحنطة في محافظة الطائف	٩٤
٩٤	المساحة وعدد المزارعين وكميات مدخلات زراعة محصول الشعير في محافظة الطائف	٩٥
٩٥	التكلفة لمحصول محصول الشعير في محافظة الطائف	٩٦
٩٦	إنتاجية وعائد محصول الشعير في محافظة الطائف	٩٧
٩٧	المساحة وعدد المزارعين وكميات مدخلات زراعة محصول العدس في محافظة الطائف	٩٨
٩٨	التكلفة لمحصول محصول العدس في محافظة الطائف	٩٩
٩٩	إنتاجية وعائد محصول العدس في محافظة الطائف	١٠٠
١٠٠	المساحة وعدد المزارعين وكميات مدخلات زراعة محصول الحلبة في محافظة الطائف	١٠١
١٠١	التكلفة لمحصول محصول الحلبة في محافظة الطائف	١٠٢
١٠٢	إنتاجية وعائد محصول الحلبة في محافظة الطائف	١٠٣
١٠٣	المساحة وعدد المزارعين وكميات مدخلات زراعة محصول حبش في محافظة الطائف	١٠٤
١٠٤	التكلفة لمحصول محصول حبش في محافظة الطائف	١٠٥
١٠٥	إنتاجية وعائد محصول حبش في محافظة الطائف	١٠٦
١٠٦	المساحة وعدد المزارعين وكميات مدخلات زراعة محصول سنفا في محافظة الطائف	١٠٧
١٠٧	التكلفة لمحصول محصول سنفا في محافظة الطائف	١٠٨
١٠٨	إنتاجية وعائد محصول سنفا في محافظة الطائف	



٣. فهرس الاشكال

رقم الشكل	عنوان الشكل	الصفحة
١	هطول الأمطار الشهري كنسبة مئوية من متوسط الأمطار السنوية لمحافظة الطائف	٨
٢	البيانات الشهرية لدرجة الحرارة لمنطقة الطائف	٨
٣	البيانات الشهرية للتبخر لمنطقة الطائف	٨
٤	البيانات الشهرية لمتوسط الرطوبة النسبية لمنطقة الطائف	٩
٥	هطول الأمطار الشهري كنسبة مئوية من متوسط الأمطار السنوية لمنطقة الباحة، شرق وغرب الجرف	١٠
٦	البيانات الشهرية لدرجة الحرارة لمنطقة الباحة، شرق وغرب الجرف	١٠
٧	البيانات الشهرية للتبخر لمنطقة الباحة، شرق وغرب الجرف	١٠
٨	البيانات الشهرية لمتوسط الرطوبة النسبية لمنطقة الباحة	١١
٩	البيانات الشهرية لمتوسط سرعة الرياح لمنطقة الباحة	١١
١٠	البيانات الشهرية لدرجة الحرارة لمنطقة عسير شرق وغرب الجرف	١٢
١١	البيانات الشهرية للتبخر لمنطقة عسير، شرق وغرب الجرف	١٢
١٢	البيانات الشهرية لمتوسط الرطوبة النسبية لمنطقة عسير شرق وغرب الجرف	١٢
١٣	البيانات الشهرية لمتوسط سرعة الرياح لمنطقة عسير شرق وغرب الجرف	١٣
١٤	هطول الأمطار الشهري كنسبة مئوية من متوسط الأمطار السنوية لمنطقة عسير	١٤
١٥	البيانات الشهرية لدرجة الحرارة لمنطقة جازان	١٤
١٦	البيانات الشهرية للتبخر لمنطقة جازان	١٤
١٧	البيانات الشهرية لمتوسط الرطوبة النسبية لمنطقة جازان	١٥
١٨	البيانات الشهرية لمتوسط سرعة الرياح لمنطقة جازان	١٥
١٩	هطول الأمطار الشهري كنسبة مئوية من متوسط الأمطار السنوية لمنطقة جازان	١٥
٢٠	نموذج استبيان الزراعة المطرية للحقول الإرشادية	١٨
٢١	مساحة الزراعة المطرية وعدد المزارعين في كل منطقة	٢٤
٢٢	مساحة كل محصول حسب المنطقة	٢٥
٢٣	التكلفة الكلية للزراعة المطرية في كل منطقة	٢٦
٢٤	متوسط تكلفة زراعة واحد هكتار في كل منطقة	٢٧
٢٥	إنتاجية كل محصول من الحبوب حسب المنطقة	٢٨
٢٦	إنتاجية كل محصول من الحبوب في الهكتار حسب المنطقة	٢٩
٢٧	إنتاجية كل محصول من الأعلاف حسب المنطقة	٢٩
٢٨	توفير المياه بالمتري المكعب حسب المنطقة	٣٠
٢٩	تقدير العائد من الإنتاج بالريال حسب المنطقة	٣١
٣٠	مساحة المحاصيل حسب المحافظة في منطقة جازان	٣٧
٣١	نسبة مساحة المحاصيل من إجمالي المساحة الكلية المستزرعة	٣٨
٣٢	عدد المزارعين لكل محصول حسب المحافظة في منطقة جازان	٣٨
٣٣	تكلفة المحاصيل حسب المحافظة في منطقة جازان	٣٩
٣٤	تكلفة المحاصيل لكل هكتار	٤٠



٤١	إنتاج كل محصول من الحبوب حسب المحافظة في منطقة جازان	٣٥
٤١	إنتاج كل محصول من الحبوب في مساحة واحد هكتار	٣٦
٤٢	إنتاج كل محصول من الأعلاف في محافظات جازان	٣٧
٤٢	إنتاج كل محصول من الحبوب في مساحة واحد هكتار	٣٨
٤٣	استهلاك المحاصيل حسب المحافظة في منطقة جازان	٣٩
٥٤	مساحة المحاصيل حسب المحافظة في منطقة عسير	٤٠
٥٤	نسبة مساحة المحاصيل من إجمالي المساحة الكلية المستزرعة في المنطقة	٤١
٥٥	عدد المزارعين لكل محصول حسب المحافظة في منطقة عسير	٤٢
٥٥	تكلفة المحاصيل حسب المحافظة في منطقة عسير	٤٣
٥٦	تكلفة المحاصيل لكل هكتار	٤٤
٥٨	إنتاج كل محصول من الحبوب حسب المحافظة في منطقة عسير	٤٥
٥٨	إنتاج الهكتار من الحبوب لكل محصول حسب المحافظة في منطقة عسير	٤٦
٥٩	إنتاج كل محصول من الأعلاف حسب المحافظة في منطقة عسير	٤٧
٥٩	إنتاج الهكتار من الأعلاف لكل محصول حسب المحافظة في منطقة عسير	٤٨
٦٠	استهلاك المحاصيل حسب المحافظة في منطقة عسير	٤٩
٧٤	مساحة المحاصيل حسب المحافظة في منطقة الباحة	٥٠
٧٤	نسبة مساحة المحاصيل من إجمالي المساحة الكلية المستزرعة	٥١
٧٥	عدد المزارعين لكل محصول حسب المحافظة في منطقة الباحة	٥٢
٧٥	تكلفة المحاصيل حسب المحافظة في منطقة الباحة	٥٣
٧٦	تكلفة المحاصيل لكل هكتار	٥٤
٧٧	إنتاج كل محصول من الحبوب في مساحة واحد هكتار	٥٥
٧٧	إنتاج كل محصول من الحبوب حسب المحافظة في منطقة الباحة	٥٦
٧٨	إنتاج كل محصول من الأعلاف حسب المحافظة في منطقة الباحة	٥٧
٧٨	إنتاج كل محصول من الحبوب في مساحة واحد هكتار	٥٨
٧٩	استهلاك المحاصيل حسب المحافظة في منطقة الباحة	٥٩
٨٦	مساحة كل محصول في محافظة الطائف	٦٠
٨٧	نسبة مساحة كل محصول في محافظة الطائف	٦١
٨٧	تكلفة كل محصول في محافظة الطائف	٦٢
٨٨	متوسط تكلفة كل محصول في محافظة الطائف	٦٣
٨٨	إنتاج كل محصول في محافظة الطائف	٦٤
٨٩	متوسط إنتاج الهكتار من كل محصول في محافظة الطائف	٦٥
٩٠	استهلاك المياه لكل محصول في محافظة الطائف	٦٦

٤. فهرس الصور

رقم الصورة	عنوان الصور	الصفحة
١	الدعوات إلى يوم المزارع بمنطقة جازان وورشة عمل بمنطقة الباحة	٢٠
٢	تحضير الارض في موقع للزراعة المطرية	٢٤
٣	مرحلة تأسيس المحاصيل المطرية	٣٤
٤	محصول السمسم في مرحلة الازهار	٣٤
٥	محصول السمسم في مرحلة الحصاد	٣٦
٦	محصول الدخن في مرحلة الازهار	٣٦
٧	محصول الذرة في مرحلة نضج الحبوب	٣٧
٨	محصول الحنطة في مرحلة امتلاء الحبوب	٥٢
٩	محصول الحنطة في مرحلة الحصاد	٥٢
١٠	محصول الدخن في مرحلة الازهار	٥٧
١١	محصول السمسم في مرحلة امتلاء الحبوب	٥٧
١٢	محصول الذرة في مرحلة بداية امتلاء الحبوب	٧٢
١٣	مرحلة النمو الخضري للمحاصيل المطرية	٧٣
١٤	محصول الحنطة في مرحلة نضج الحبوب	٧٣
١٥	حصاد عدد من محاصيل الزراعة المطرية	٩٨
١٦	حصاد عدد من محاصيل الزراعة المطرية	٩٨
١٧	حصاد عدد من محاصيل الزراعة المطرية	٩٩
١٨	محصول الحنطة في مرحلة التخزين	٩٩
١٩	مواقع بعض مزارعي منطقة جازان	١٠٠
٢٠	مواقع بعض مزارعي منطقة عسير	١٠١
٢١	مواقع بعض مزارعي منطقة الباحة	١٠٢

تقديم

بِسْمِ اللَّهِ الرَّحْمَنِ الرَّحِيمِ

إنطلاقاً من حرص الوزارة على اتخاذ خطوات عملية للوصول إلى رؤية مستقبلية وأهداف واقعية تساهم في تحقيق التنمية الزراعية الريفية المستدامة لتحقيق الأمن الغذائي وتنويع مصادر الدخل وإيجاد فرص للمواطنين ورفع مستوى المعيشة خاصة في المناطق الزراعية الريفية فقد رأت الوزارة أهمية إعداد دراسات علمية بغرض بناء قاعدة متكاملة من المعلومات عن إمكانات التنمية الزراعية الريفية، ومنها دراسة المحاصيل الزراعية المطرية في الجزء الجنوبي الغربي من المملكة والتي تم تنفيذها من قبل جامعة الملك خالد بمتابعة الأستاذ الدكتور المستشار إبراهيم بن محمد عارف المشرف على مبادرة تأهيل المدرجات الزراعية بالجزء الجنوبي الغربي من المملكة بمشاركة مجلس الجمعيات التعاونية، حيث اتبعت الدراسة المنهج العلمي من خلال إعداد استمارات الاستبيان وتوزيعها على المزارعين والتأكد من دقة معلوماتها وتحليلها بصفة علمية، وتوصلت الدراسة إلى نتائج مشجعة في اقتصاديات الزراعات المطرية في الجنوب الغربي من المملكة، مما يعني وجود فرص زراعية متميزة أمام صغار المزارعين في هذه المناطق بما يساهم في تحسين الدخل ورفع مستوى المعيشة والحد من الهجرة تحقيقاً لأهداف التنمية الريفية المستدامة.

والله ولي التوفيق.

وكيل الوزارة للزراعة

م. أحمد بن صالح عياده الحمشي





الفصل الأول

المقدمة

تعتبر الزراعة المطرية من أقدم الطرق الزراعية التي عرفها الإنسان لاعتمادها على مياه الأمطار وتمتاز المنطقة الجنوبية الغربية من المملكة بزراعة المحاصيل من أهمها الحنطة، الشعير، الذرة الرفيعة، الدخن، العدس، السمسم، وتسعى المملكة لتحقيق رؤية ٢٠٣٠ للاستفادة من هذه الميزة النسبية، وتتولى وزارة البيئة والمياه والزراعة تطبيق ونشر هذا المفهوم والذي سيكون له مردود اقتصادي للوطن.

تم اسناد المشروع إلى جهة استشارية علمية لمشروع الحقول الارشادية للزراعة المطرية لزراعة ٣٠٠ هكتار في كل من محافظة الطائف والباحة وعسير وجازان مع توفير أسمدة عضوية خالية من الشوائب وبدور تقاوي محلية وصالحة للزراعة فيما وصل عدد المستفيدين أكثر من ٧٠٠ مزارع، سيساهم المشروع في خلق بيئة تنافسية في مجتمعنا المحلي بالمناطق الممطرة لتكون اللبنة الأولى في مصلحة المزارعين وتعزيز الأمن الغذائي والتنمية الريفية الزراعية المستدامة في المملكة العربية السعودية

وتعتبر الزراعة من الأنشطة الاقتصادية الهامة في حياة الدول والشعوب، وتاريخياً كان لهذا النشاط دوراً أساسياً في الاستقرار ونشوء الحضارات حول الأنهار والمجاري المائية، كالحضارة المصرية وبلاد ما بين النهرين والحضارة الصينية وغيرها من الحضارات بعد ذلك أخذ هذا النشاط يأخذ أشكالاً وأنماطاً متعددة وذلك وفقاً للسياسات العامة للدول من ناحية، وعادات وتقاليد السكان من ناحية أخرى فعندما تظهر الحروب والنزاعات يهبط الإنتاج في هذه الفترات بسبب عدم الاستقرار التي تصيب أسس ومقومات الإنتاج الزراعي. أما أثر العادات والتقاليد فيظهر من خلال تفضيل بعض المجموعات البشرية طعاماً معيناً على غيره مما يجعل السكان يميلون إلى تفضيل زراعة نوع معين من المحاصيل على حساب الأنواع الأخرى، كما أن تخصص طبقة معينة من السكان في إنتاج معين يجعل ذلك الإنتاج مرتبطاً بتلك المجموعة، يتأثر بها كما يظهر للصينيين الذين هاجروا إلى بعض البلدان وما ارتبط بهم من زراعة الأرز على الرغم من عدم ملائمة التربة لهذا المحصول وتبرز أهمية الزراعة في أنها توفر المواد الغذائية الرئيسية للسكان، كما أنها تساهم في توفير المواد الأساسية اللازمة للصناعة وتشغيل الأيدي العاملة، وبالتالي مساهمتها بالدخل الوطني للدولة ورفع مستوى المعيشة للسكان واستقرار السكان حول مناطق الإنتاج الزراعي.



مفهوم الزراعة

مصطلح الزراعة أو الفلاحة يعني عملية إنتاج الغذاء و العلف والألياف و سلع أخرى عن طريق التربية النظامية للنبات والحيوان. كلمة زراعة تأتي من «زَرَعَ» الحَبَّ زَرَعاً أي بَدَرَهُ، وحرثت الأرض للزراعة أي هيئها لبذر الحَبِّ. قديماً زراعة كانت تعني «علم فِلاحة الأراضِي» فقط ولكن كلمة زراعة الآن تغطي كما سبق الذكر كل الأنشطة الأساسية لإنتاج الغذاء و العلف والألياف، شاملة في ذلك كل التقنيات المطلوبة لتربية ومعالجة الماشية والدواجن. وكذلك تعرف الزراعة بأنها علم و فن وصناعة إنتاج المحاصيل النباتية وتربية الحيوان في المزارع المختلفة. وتعريف الزراعة بأنها علم يعتبر تعريفاً حديثاً نسبياً نظراً لأنه كان ينظر إلى الزراعة قديماً على أنها مجرد عميلة بذر البذور في التربة ثم تركها لتنمو تحت الظروف الطبيعية حتى يحين موعد حصادها. و مفهوم الزراعة يتمثل في التالي

- ١- الجهد المبذول من قبل الإنسان في إدارة الحقل وتهيئته لإنتاج المحاصيل أو تربية الحيوان
- ٢- عناية المزارع بالمحاصيل والحيوانات المرتبطة بالزراعة
- ٣- المحافظة على الموارد المتاحة من ارض ومياه لتحسين الإنتاج
- ٤- العمل على زيادة الإنتاج وتحسين نوعية من خلال تطبيق التقنيات الحديثة
٥. توفير المدخلات المناسبة من بذور وأسمدة وخلافة لزيادة الإنتاج.





أقسام أو أنواع الزراعة

الزراعة تعني مجال واسع من أعمال الإنتاج الزراعي، فهناك المزارع الذي يزرع مساحة صغيرة من الأرض بمدخلات وموارد محدودة، وينتج غذاء يكفيه هو وعائلته فقط. على الطرف الآخر من هذا المجال هناك الزراعة التجارية المكثفة، والتي تشمل الزراعة الصناعية. وهذه الزراعة تتضمن حقول كبيرة وأعداد من الحيوانات ومدخلات وموارد كبيرة مثل المبيدات، الأسمدة، وتوفير مياه الري والطرق الحديثة لتحضير الأرض والحصاد وتكون على مستوى عالي من الميكنة وهذه العمليات عامة تطبق لزيادة الدخل المالي من المحاصيل والماشية والدواجن. والزراعة الحديثة تمتد إلى حدود أبعد من الطرق التقليدية لإنتاج غذاء الإنسان وعلف الحيوان. حيث تشمل السلع الزراعية المنتجة الأخرى التي تتضمن زهور القطف، نباتات الزينة ونباتات المشاتل، الأخشاب، الأسمدة الحيوية والعضوية، الجلود المستخدمة في صناعة المنتجات الجلدية، وإنتاج كيماويات صناعية مثل النشا، السكر و اللدائن وإنتاج الألياف من القطن والكتان والصوف التي تدخل في صناعة النسيج وكذلك يمتد الإنتاج الزراعي ليشمل إنتاج الميثان والوقود من الكتلة الحيوية وإنتاج المواد الطبية التي تدخل في الصناعات الدوائية ومستحضرات التجميل.

أهمية الزراعة

وللزراعة أهمية كبيرة حيث تعتبر المصدر الأساسي للمواد الغذائية للإنسان والحيوان وتشكل الجزء الأكبر في صناعة الملابس فضلا عن تزويد الصناعة بحاجتها من المواد الأولية وتشغيل الأيدي العاملة والمساهمة في الناتج المحلي كونها تمثل مصدر دخل محلي للسكان ويعتبر تصدير المنتجات الزراعية كمادة خام أو مصنعة مصدر دخل للدولة.

العوامل المؤثرة في الإنتاج الزراعي

أولاً العوامل الطبيعية

1. السطح



تعتبر السهول أكثر أشكال التضاريس ملائمة للإنتاج الزراعي، وخاصةً السهول التي يقل ارتفاعها عن 1000 قدم فوق مستوى سطح البحر حيث يتركز معظم إنتاج المحاصيل الزراعية في المناطق السهلية والتي تقع فيها معظم المدن والمراكز الحضرية في العالم كما هو الحال في السهل الأوروبي وسهول الهند والصين وأستراليا والأرجنتين وعلى العكس من ذلك يقل الإنتاج الزراعي في المناطق الجبلية لوعورتها وشدة انحدارها وصعوبة اتصالها بالمناطق المجاورة ومع ذلك فقد تمارس حرفة الزراعة في بعض المناطق الجبلية سواء كان ذلك في بطون الأودية أو على السفوح الجبلية بعد قيام الإنسان بتحويلها إلى مدرجات اصطناعية كما هو الحال في بعض البلدان ومنها المملكة العربية السعودية حيث تنتشر المدرجات الزراعية في جنوب غرب المملكة.



٢. المناخ

يعتبر المناخ احد العوامل الطبيعية الهامة التي تؤثر في الإنتاج مباشرة كما أن له أثراً غير مباشر لأنه يؤثر في العوامل الأخرى التي تؤثر بدورها في الإنتاج. وللمناخ تأثير مباشر وغير مباشر في الزراعة. وذلك لان لكل محصول ظروف مناخية معينة ينمو فيها فمثلاً تقتصر زراعة المطاط الطبيعي علي المنطقة الاستوائية لأنه يتطلب درجة حرارة عالية وأمطاراً غزيرة وتلعب الظروف المناخية خاصة الحرارة والأمطار والصقيع وغيرها من العوامل المناخية دوراً هاماً في تعيين الحدود الجغرافية لزراعة المحصول فالحرارة تحدد الحدود الشمالية لكل محصول في نصف الكرة الشمالي ولكل محصول حد أدنى من الحرارة لا بد من توفره، وتحدد كمية الأمطار الساقطة من ممارسة الزراعة في المناطق الصحراوية الجافة. ويعتبر الصقيع من ألد أعداء المحاصيل الزراعية خاصة بعض المحاصيل الحساسة له كالخضروات والقطن. ويساعد سطوع الشمس على سرعة نضج المحصول وتحسين نوعية الإنتاج النهائي. وكذلك تؤثر الرياح علي الإنتاج الزراعي فالرياح لواقح وبعض الرياح المحلية باردة وبعضها جاف مثل رياح الخماسين الحارة التي تسقط أزهار الموالح وتضر الخضروات.

٣-التربة

تعتبر التربة من أهم المصادر الطبيعية في الإنتاج الزراعي ويعتمد الإنسان اعتماداً كبيراً في توفير غذائه وكسائه على ما ينمو في التربة من نباتات وأشجار وشجيرات وما يعيش عليها من حيوانات. ويختلف الباحثون في تعريف التربة، فالترربة عند أصحاب المعاجم اللغوية يقصد بها الطبقة المفككة من الأرض أو التراب أو الأرض الزراعية. بينما عند مهندسي البناء الطبقة المفككة من الغلاف الصخري، أما من الناحية الزراعية والجغرافية فهي الطبقة الخارجية غير المتماسكة من القشرة الأرضية المكونة من اختلاط المواد الناتجة من تفتت الصخور وانحلال المعادن وبقايا الكائنات الحية. وتتكون التربة من اختلاط المواد المعدنية والعضوية مع بعضها فضلاً عن الماء والهواء وتعرف مكونات التربة المعدنية أحياناً بالمواد غير العضوية وهي من أهم مكونات التربة الأساسية حيث تمثل الجزء الأكبر من حجم التربة ووزنها وتكون هيكلها الرئيسي. أما مكونات التربة العضوية فمصدرها بقايا مخلفات الكائنات الحية النباتية والحيوانية وتعرف هذه المكونات بعد تحليلها بالتربة بالديبال وهي تعتبر مصدر خصوبة التربة الذي تعتمد عليه النباتات في نموها. وللتربة عدة خصائص منها اللون ودرجة التماسك والحيبيات وهذه الصفات تؤثر في التهوية والاحتفاظ بالماء ولكل نوع من التربة محصول معين يلائم ذلك النوع من التربة.

ثانياً العوامل الاقتصادية

١. الأيدي العاملة

يختلف توزيع السكان من جهة إلى أخرى، نتيجة لاختلاف العوامل الطبيعية والبشرية المؤثرة في توزيع السكان. فصي الجهات المكتظة بالسكان تسود الزراعة الكثيفة ويتعدد إنتاج المحاصيل وخاصة المحاصيل التي تعتمد في إنتاجها على النشاط اليدوي كما هو الحال بالنسبة لمحاصيل الأرز والشاي التي يتركز إنتاجها في الهند والصين ومعظم دول





جنوب شرق آسيا المكتظة بالسكان. أما في الجهات التي تعاني من ندرة السكان حيث يقل عدد الأيدي العاملة في الزراعة وبالتالي تعتمد على الآلات الزراعية وبذلك تسود فيها الزراعة الواسعة وزراعة المحاصيل التي يمكن إنتاجها باستخدام الآلات الزراعية. وتؤثر قلة الأيدي العاملة في زيادة تكلفة الإنتاج .

٢. تطبيق الأساليب العلمية والتقنية

يؤدي استخدام الوسائل العلمية وتطبيق التقنيات الحديثة والمتطورة في مجال الزراعة إلى زيادة الإنتاج الزراعي حيث يؤدي ذلك إلى استغلال امثل للأراضي الزراعية ورفع كفاءتها الإنتاجية.

٣. رأس المال

إن رأس المال عنصر هام لقيام الزراعة إذ أصبح التمويل المالي من مستلزمات الإنتاج الزراعي وتحسين مستواه وتختلف المحاصيل الزراعية في حاجتها إلى رأس المال ويعتمد ذلك على طبيعة عناصر الإنتاج الزراعي ودرجة توفرها وبصورة عامة يحتاج الإنتاج الزراعي إلى رأس مال لتأمين متطلباته من ارض وعمال وأدوات وآليات زراعية وأسمدة وبذور ومواد مكافحة ووسائل نقل وخرن وغيرها من المواد الضرورية وتظهر أهمية رأس المال بالنسبة للإنتاج الزراعي على مستوى الأفراد والدول على حد سواء وتتضح تلك الأهمية في المبالغ الضخمة التي تخصصها الدول لإقامة السدود والبنىات الأساسية لحصاد المياه ومشاريع الري واستصلاح الأراضي وإعداد الكوادر الفنية وشراء المعدات الزراعية وتوفير الأسمدة والبذور ومواد مكافحة وتطوير البحوث الزراعية وغيرها.



٤. وسائل النقل والتسويق

تلعب وسائل المواصلات دوراً هاماً في عملية الإنتاج الزراعي، لأنها وسيلة توصيل المنتج الزراعي إلى الأسواق التي تستوعبه وتستهلكه. فالمزارع حريص على تأمين الأسواق المناسبة، فهي التي تمكنه من بيع محصوله، وتحقيق له مردوداً جيداً، فيهتم المزارعون بالمحاصيل التي تتمتع بطلب كبير عليها في السوق حيث تتطلب بعض المنتجات الزراعية خاصة المنتجات الزراعية سريعة التلف مثل الخضار والفواكه النقل السريع إلى الأسواق وبعض المنتجات الزراعية تتحمل التخزين مثل الحبوب وقد لا تحتاج إلى وسيلة مواصلات سريعة.



ثالثاً: العوامل الاجتماعية

قد تكون الظروف الطبيعية بمثابة عقبة أمام الإنتاج الزراعي وفي نفس الوقت قد تكون حافزاً لأبناء المجتمع للبحث عن أساليب جديدة أكثر جدوى وعلى الرغم من أن العوامل الطبيعية تساهم في تحديد الإمكانيات الزراعية إلا إن التباين في المستوى الثقافي للشعوب وما يسود في مجتمعاتهم من قيم وعادات وتقاليد وأساليب سلوكية قد تنعكس آثارها على المنتجات الزراعية وطريقة إنتاجها. وتعد حيازة الأرض وحجم الملكية من أهم الظواهر الاجتماعية التي يرتبط بها في كثير من الأحيان اختلاف في طبيعة المنتجات الزراعية وقد يحول نظام الملكية دون زراعة بعض المحاصيل أو تربية أنواع معينة من الحيوانات فهناك العامل الزراعي الذي يعمل في ملكيته ولحسابه الخاص وهناك العامل الذي يعمل باجر وهناك من يعمل بأرض قد تم تأجيرها لحسابه الخاص ومنهم من يحصل على نسبة معينة من الإنتاج أو ما يعرف بنظام المشاركة وتختلف أنظمة الحيازة وتباين أحجام الملكيات الزراعية وطرق إدارتها باختلاف الدول كما تختلف من منطقة إلى أخرى ضمن الدولة الواحدة وهكذا يتضح بأن القيم الاجتماعية والعادات والتقاليد التي تسود في مختلف المجتمعات الزراعية تعد من العوامل الجغرافية بالغة التأثير في الإنتاج الزراعي وتباينه في العالم.

مفهوم الزراعة المطرية

الزراعة المطرية هي تلك الزراعة التي تعتمد بصورة رئيسية على الأمطار وهي النظام السائد للزراعة في الوطن العربي وتشمل المسميات المختلفة في البلدان العربية الزراعة المطرية والديمية والبعلية والبورية كما تشمل الزراعة في الأراضي التي تتلقى فيضاً من السيول والأودية والأنهار وكذلك الأراضي التي تتلقى رياً تكميلياً ومن أنواع الزراعة المطرية الزراعة البدائية البسيطة ويعرف هذا النوع على أنه القيام بزراعة المحاصيل الزراعية البسيطة التي تلبى حاجات الأسرة. والزراعة الكثيفة تهدف إلى تأمين حاجة الأسرة من الأرز والخضروات. تنتشر هذه الزراعة في جنوب شرق آسيا وأمريكا الوسطى والجنوبية أيضاً في حين تعتمد الزراعة الواسعة استخدام الأساليب العلمية والآلات الحديثة والمكينات بهدف زيادة إنتاج الأراضي الزراعية من المحصول وهي تحتاج إلى توفر التصنيع والتخزين أما الزراعة المختلطة فتعمل على الجمع بين الإنتاج الزراعي والحيواني.

مناخ الجزء الجنوبي الغربي للمملكة

تتميز شبه الجزيرة العربية بتقلبات حادة في هطول الأمطار كما هو الحال في معظم المناطق الجافة. وبشكل عام تتميز هذه المناخات بصيف حار وشتاء دافئ وهطول أمطار بأنماط شديدة التغير قد لا تتبخر سريعاً. وتؤدي أنظمة الطقس الإقليمية والمدارية وشبه المدارية والتباين الكبير في الارتفاع إلى تباينات واسعة في درجات الحرارة والهطول في جميع أنحاء البلاد.

وبالتالي فإن معدل الهطول في مثل هذه المناخات لا يمكن الجزم به. ويبلغ المتوسط الوطني الإجمالي حوالي ١٠٠ مم، وتقع المنطقة الأكثر رطوبة في الجزء الجنوبي الغربي من المملكة والتي تتميز بالجبال العالية. وبشكل عام فإن هطول الأمطار في منطقة المشروع يكون متقطعاً ولمدة قصيرة وبكثافة عالية وفي نطاق مكاني محدود. كما تشير السجلات المتاحة لبيانات الأمطار الشهرية إلى أن معظم الأمطار تحدث بين شهري أكتوبر ويناير (الخريف والشتاء)، وخلال شهري مارس وأبريل (أواخر الشتاء وأوائل الربيع) يكون هطول الأمطار بفترات متقطعة وبغزارة شديدة. أما تساقط الأمطار خلال أشهر الصيف (من يوليو إلى سبتمبر) فيكون منخفض للغاية وعادة ما يكون ناجماً عن رياح جنوبية غربية رطبة قادمة من هضاب الحبشة. وعندما تعبر هذه الرياح البحر الأحمر فإنها تسبب هطول الأمطار في جازان وعسير وأحياناً قد تمتد إلى الشمال إلى حدود مدينة جدة. خلال أشهر (سبتمبر وأغسطس وأكتوبر) وقد هطلت أمطار غزيرة جداً أدت إلى حدوث فيضانات في السنوات الأخيرة (من عام ٢٠٠٩م وحتى الآن) في مواقع مختلفة على طول الساحل الغربي من جدة شمالاً وإلى تبوك.



أهم عنصر في أي دراسة هيدرولوجية هو توافر وموثوقية بيانات الهطول داخل منطقة المشروع

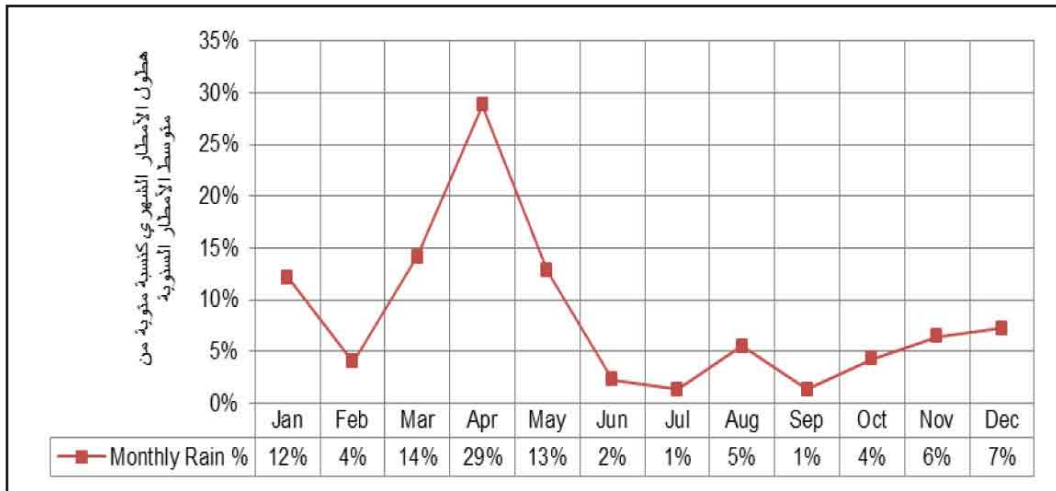
تتميز المملكة بشكل عام بما يلي التباين الزمني الشديد في الهطول يعرف بالشدة المطرية العالية ومعظمه خلال شهر الشتاء وتحدث فترات الجفاف عندما يقل هطول الأمطار أو انعدام الهطول كلياً مما يؤدي إلى عدم وجود تدفق معروف في القنوات (الأودية). هطول الأمطار الحملية الموسمية والتي لا توجد بيانات وصف كما يجب من قبل شبكات قياس الهطول. وكذلك لا يوجد قياس لتأثير الهدر الذي يحدث للتدفقات أثناء نقلها في الأودية والتي تؤدي غالباً إلى تناقص أحجام التدفقات في منطقة المصب. ويمكن توزيعها جغرافياً إلى:

أ. محافظة الطائف

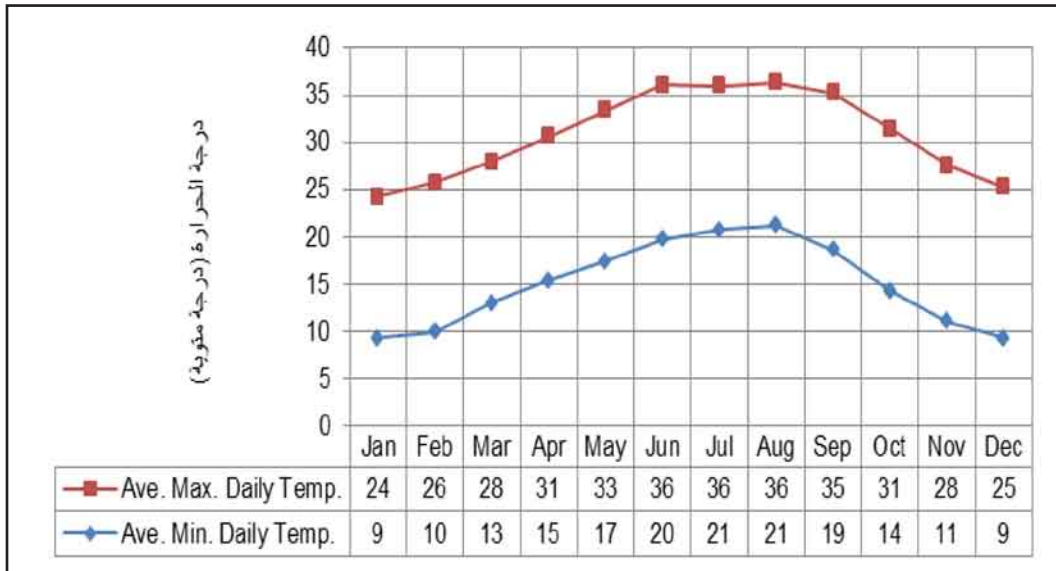
تمتاز محافظة الطائف بصفة أساسية بتعدد معالم السطح وتعتبر الطبيعة الجبلية هي الصفة المميزة لشكل السطح فيها. فوجود المرتفعات (يتراوح ارتفاعها ٢٥٠ - ٢٧٠٠ متر فوق مستوى سطح البحر) ولوجود الانكسارات وروافد الأودية جعلت هذه المنطقة شديدة الوعورة. وذلك راجع إلى عدة عوامل أهمها الاختلافات في طبيعة الصخور التي تكونت منها حيث ترجع شدة ووعورة تضاريس المنطقة إلى وجود تكوينات صخور نارية ومتحولة تقاوم العمليات الجيومورفولوجية المختلفة من تجوية ونحت، كذلك توجد التكوينات الرسوبية في الوديان والمنخفضات بين تكوينات الصخور النارية والمتحولة. فعلى الرغم من أن مياه الأمطار لها أهميتها البالغة في تماسك التربة، غير أن طبيعة العاصفة المطيرة في محافظة الطائف والتي تتميز بالفجائية والتركز يعطي الانسياب السطحي لمياه الأمطار الصفة السيلية وبالتالي إلى انجراف تربة المنحدرات. وجريان مياه الأمطار من أعلى منحدرات المرتفعات إلى أسفلها كون العديد من الأخاديد. وفي المناطق المرتفعة، والتي تشكل خطوط تقسيم المياه، تشكل هذه الأخاديد التي كونتها مياه الأمطار المجاري المائية ذات الرتب الأولى والتي تعتبر الروافد الأولى التي ترفد الأودية بمياه الأمطار. كما تلعب درجة انحدار السفوح دوراً هاماً في حدوث الانهيارات الجبلية التي تحدث في كثير من المواقع بمحافظة الطائف. ففي



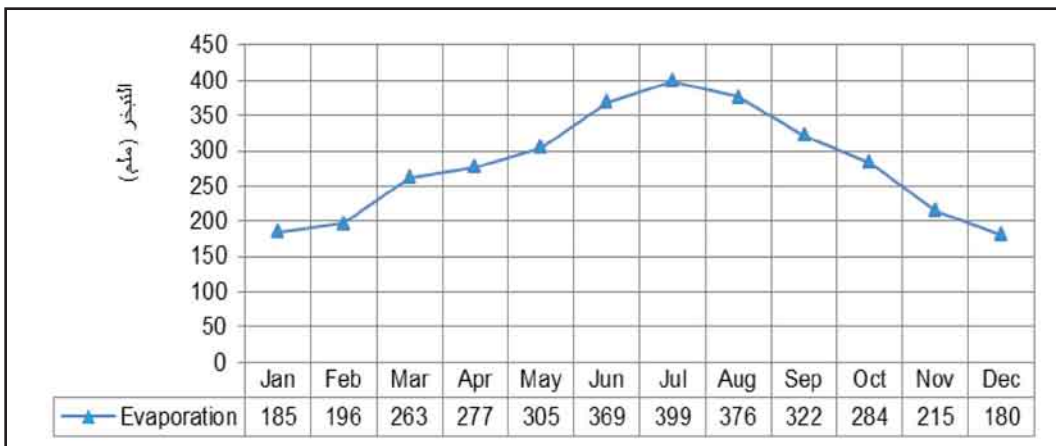
محافظة الطائف تنشط كل من عملية التجوية الميكانيكية والكيميائية، حيث يؤدي ذلك إلى سرعة تفكك وتحلل الصخور وبالتالي حدوث الانهيارات الجبلية. كما تتميز مناطق المنحدرات بأن سطوحها تتكون من الفتحات الصخرية المختلفة الأحجام، أي أنها رديئة الفرز. وعلى الرغم من عدم وجود تربة سطحية تساعد على نمويها نباتية كثيفة، إلا أنه توجد بعض الغطاءات النباتية التي تتكون من غابات العرعر والسدر. وقد اعتمدت بيانات درجة الحرارة والتبخر والرطوبة على البيانات الشهرية الخام المقدمة من الوزارة من محطة الطائف (رقم ٦٢٧) ومحطة عراضة (رقم ٦٢٩) أما بيانات سرعة الرياح فتعتمد على بيانات محطة الطائف CLIMWAT. توضح الأشكال (من ١ إلى ٤) نتائج دراسة البيانات المناخية لمحافظة الطائف.



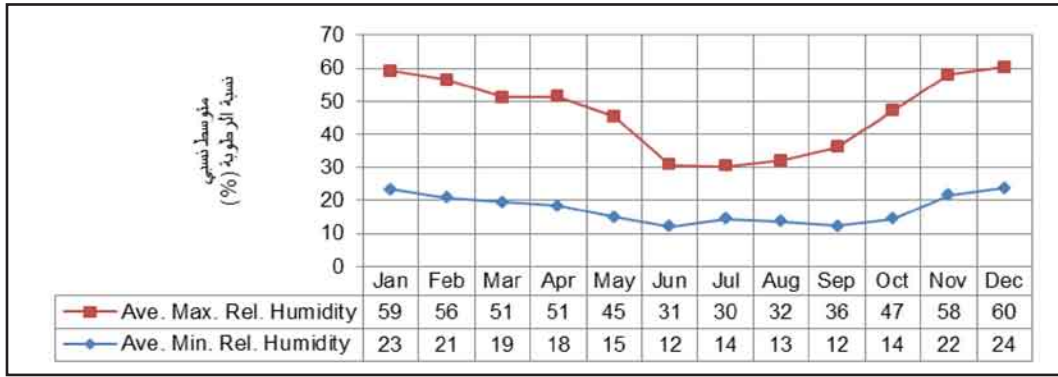
الشكل (١) هطول الأمطار الشهري كنسبة مئوية من متوسط الأمطار السنوية لمحافظة الطائف



الشكل (٢) البيانات الشهرية لدرجة الحرارة لمنطقة الطائف



الشكل (٣) البيانات الشهرية للتبخر لمنطقة الطائف

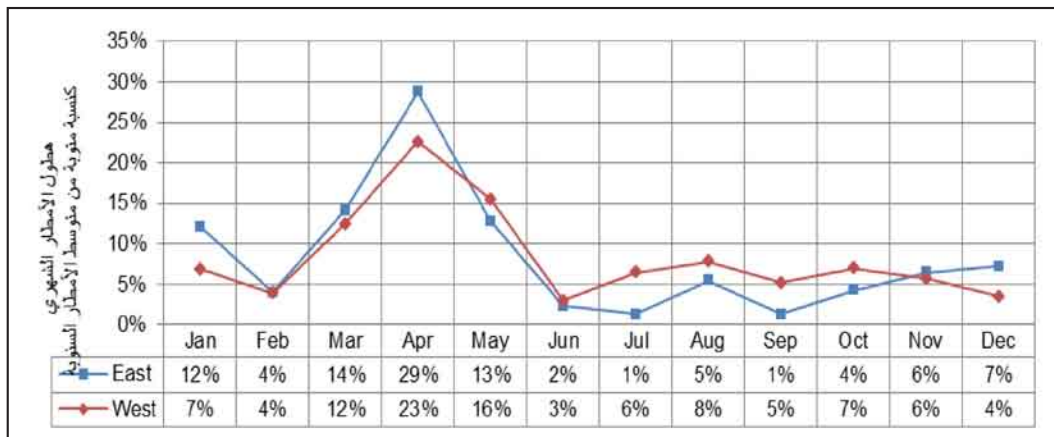


الشكل (٤) البيانات الشهرية لمتوسط الرطوبة النسبية لمنطقة الطائف

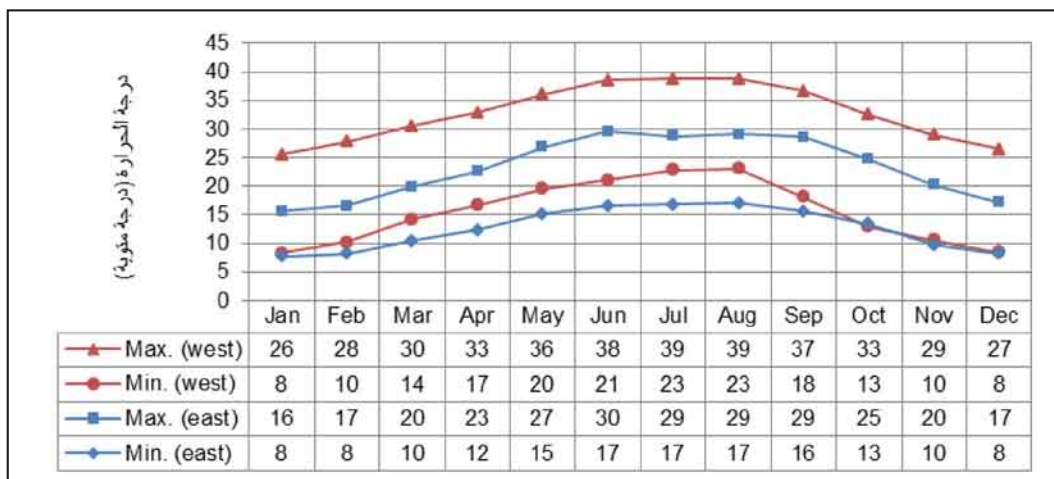
ب. منطقة الباحة

تتقسم مظاهر السطح في منطقة الباحة إلى منخفضات تهامة ومنطقة الإصدار (وهي الأبنية الحجرية متعددة الطوابق)، وتقع بين السراة وتهامة في أواسط الجبال المنحدرة إلى تهامة. ومنطقة متوسطة الارتفاع في السراة، ويتراوح ارتفاعاتها من ١٨٠٠ م إلى ٢٢٠٠ م تخللها الأودية الزراعية. والمنطقة المرتفعة في السراة، وتقع أقصى الشمال والشمال الغربي وكذلك في الغرب والجنوب الغربي من المنطقة، وتتراوح ارتفاعاتها ما بين ٢٣٠٠ م إلى ٢٥٠٠ م، أما القمم العالية فتتراوح ارتفاعاتها ما بين ٢٨٠٠ م إلى ٣٠٠٠ م. والمنطقة المنخفضة نسبياً، وتقع في أقصى الشرق والشمال الشرقي وكذلك في الجنوب الشرقي من المنطقة ولا يزيد أقصى ارتفاع فيها عن ١٦٠٠ م تقريباً تؤثر عوامل التضاريس وعوامل وقوع المنطقة شرق البحر الأحمر وعوامل المؤثرات الصحراوية من الشرق على معدلات درجات الحرارة وكميات هطول الأمطار. و مناخ منطقة الباحة يختلف باختلاف الارتفاع والانخفاض عن سطح البحر، فيكون معتدلاً صيفاً، وبارداً في الشتاء في المواقع المرتفعة، أما في المواقع الأقل ارتفاعاً فيكون معتدلاً في الصيف وأقل برودة في الشتاء مقارنة بالمواقع عالية الارتفاع، وفي المنطقة الساحلية يكون شديد الحرارة صيفاً ومعتدلاً خلال الشتاء. البيانات المناخية المستخدمة في منطقة الباحة والتي يوضح مداها الأشكال (٥-٨). تشمل تلك البيانات درجة الحرارة ودرجة الرطوبة والرياح والأمطار. وتغطي البيانات المنطقة الواقعة شرق وغرب الجرف بسبب المناخ المعتمد على تضاريس جبال السروات. وقد اعتمدت بيانات درجة الحرارة والتبخر والرطوبة على البيانات الشهرية الخام المقدمة من الوزارة من محطات المندق (رقم ٦١) والباحة (رقم ٩٥٢) وبلجرشي (رقم ٦٧).

أما بيانات سرعة الرياح للمنطقة الواقعة شرق الجرف فتعتمد على بيانات دراسة عباس (٢٠١٣ م) لمنطقة الباحة كما توضح نتائج دراسة البيانات المناخية لمنطقة الباحة.



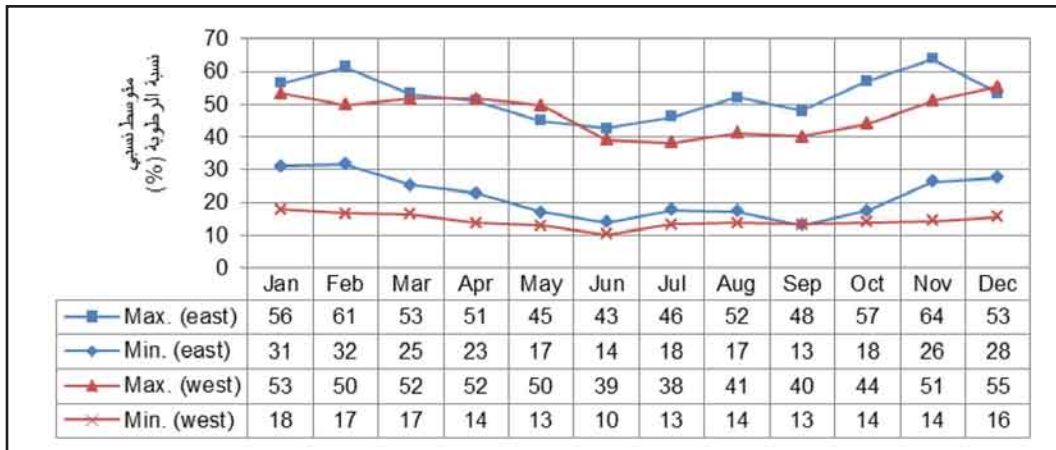
الشكل (٥) هطول الأمطار الشهري كنسبة مئوية من متوسط الأمطار السنوية لمنطقة الباحة، شرق وغرب الجرف



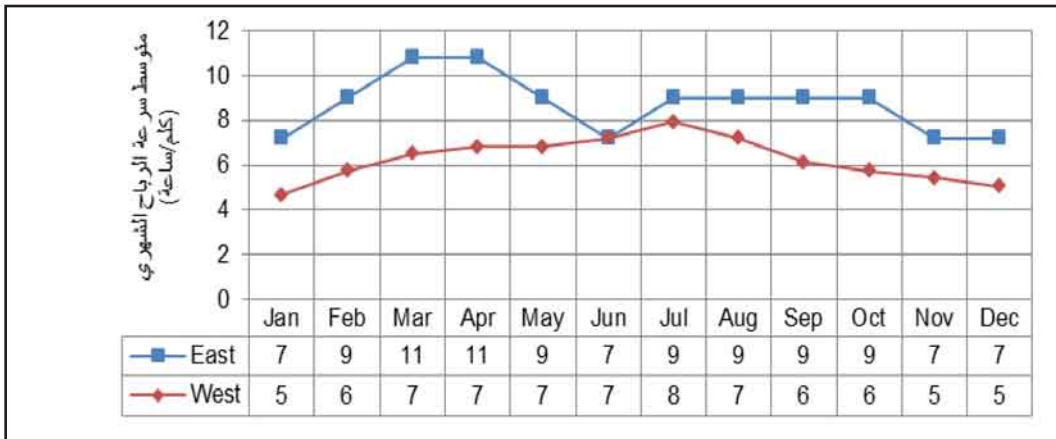
الشكل (٦) البيانات الشهرية لدرجة الحرارة لمنطقة الباحة، شرق وغرب الجرف



الشكل (٧) البيانات الشهرية للتبخير لمنطقة الباحة، شرق وغرب الجرف



الشكل (٨) البيانات الشهرية لمتوسط الرطوبة النسبية لمنطقة الباحة

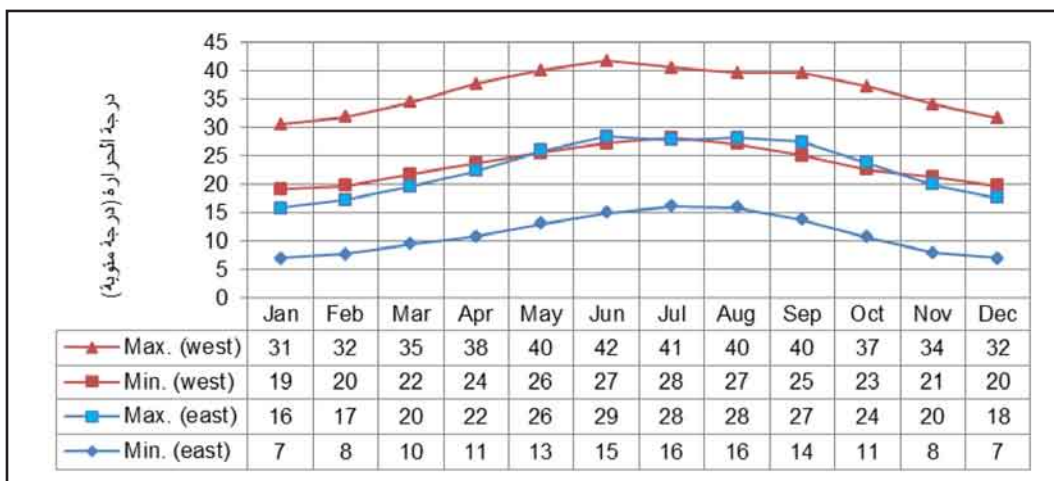


الشكل (٩) البيانات الشهرية لمتوسط سرعة الرياح لمنطقة الباحة

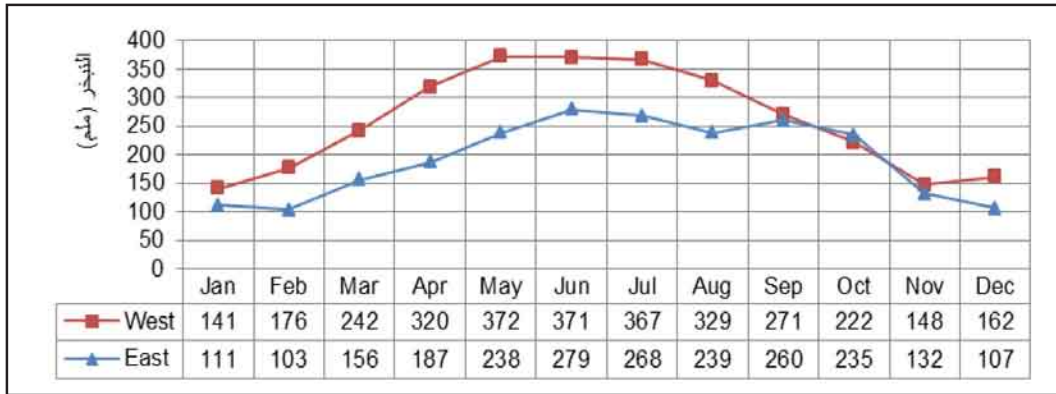
ج. منطقة عسير

لا تشكل منطقة عسير إقليماً جيولوجياً منفرداً ، بل هي جزء من التكوين الجيولوجي لشبه الجزيرة العربية ، ويمثل الدرع العربي الأساس الجيولوجي لمنطقة عسير ، وهو كتلة أرضية قديمة تكونت من الصخور النارية ، والمتحولة التي ترجع إلى عصر ما قبل الكامبري. وينتشر البازلت الذي يعود إلى منتصف العصرين الثلاثي والرابعي أي قبل ٢٦ مليون سنة ، على الأجزاء الغربية من الدرع، ويشكل ما يعرف بالحرات (الحمم البركانية) ، وتغطي الصخور الرسوبية من حقبة الباليوزوي وكذلك رسوبيات الأودية ، الدرع العربي بصورة جزئية والتي تتكون بشكل رئيسي من الحجر الجيري والحجر الرملي والطفل وتوجد في منطقة سهل تهامة بمحاذاة ساحل البحر الأحمر وتعتبر صخور الدرع العربي في معظم الأحوال صخوراً غير منفذة للماء لذا فليس من المحتمل أن يكون الدرع مصدراً رئيسياً للمياه الجوفية أما الصخور النارية والمتحولة والتي تنتمي إلى عصر ما قبل الكامبري فتوجد في جبال السروات. وتتكون تلك الجبال أساساً من صخور جرانيتية وبلورية وبها عدد من القمم البركانية التي تغطيها الكتل البازلتية التي يرجع تاريخها إلى العصرين الثلاثي والرابعي ، ويوجد بها أودية جبلية متآكلة تتسم بالعمق تغطيها التربة الوديانية الحصوية والنتوءات الصخرية وتنشأ التربة بفعل عمليات التكوين التي تجري على المواد ، وترسب نتيجة لعوامل جيولوجية

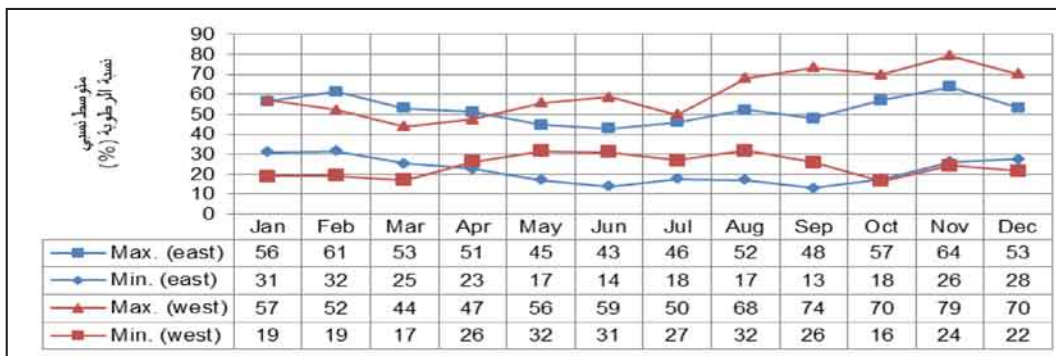
وجيومورفولوجية مختلفة، وتعتمد خصائص التربة على تركيب المادة الأصلية وعلى المناخ الذي تراكمت فيه مكونات التربة وتحلت فيه، وعلى الحياة النباتية والحيوانية وموقعها، وعلى طبوغرافية سطح الأرض، وعلى طول الزمن الذي مارست فيه عوامل تكوين التربة دورها على تلك المكونات لتفسير. تشمل الأشكال من ٩ إلى ١٤ البيانات المناخية (درجة الحرارة ودرجة الرطوبة والرياح والأمطار). وتغطي البيانات المنطقة الواقعة شرق وغرب الجرف بسبب تباين المناخ المعتمد على تضاريس جبال السروات. وقد اعتمدت بيانات درجة الحرارة والتبخر والرطوبة على البيانات الشهرية الخام المقدمة من الوزارة من محطات سبت العلايا (رقم ٩٥٣) والنماص (رقم ١٥) شرق الجرف ومحطة وادي بيا (رقم ٥٠٠) ومحطة Kawash CLIMAWAT إلى الغرب من الجرف. أما بيانات سرعة الرياح للمنطقة الواقعة شرق الجرف فتعتمد على بيانات دراسة عباس (٢٠١٣م) لمنطقة عسير في حين أن بيانات سرعة الرياح للمنطقة الواقعة غرب الجرف فهي مأخوذة من محطة Kawash CLIMAWAT. توضح نتائج دراسة البيانات المناخية لمنطقة عسير.



الشكل (١٠) البيانات الشهرية لدرجة الحرارة لمنطقة عسير، شرق وغرب الجرف



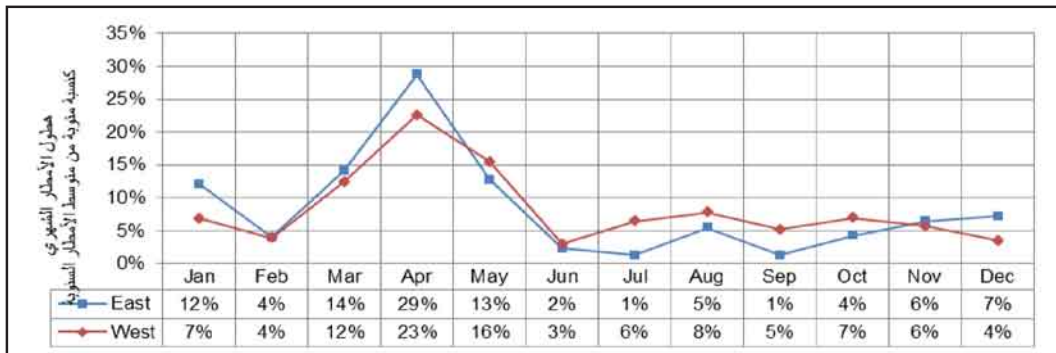
الشكل (١١) البيانات الشهرية للتبخر لمنطقة عسير، شرق وغرب الجرف



الشكل (١٢) البيانات الشهرية لمتوسط الرطوبة النسبية لمنطقة عسير، شرق وغرب الجرف



الشكل (١٣) البيانات الشهرية لمتوسط سرعة الرياح لمنطقة عسير، شرق وغرب الجرف

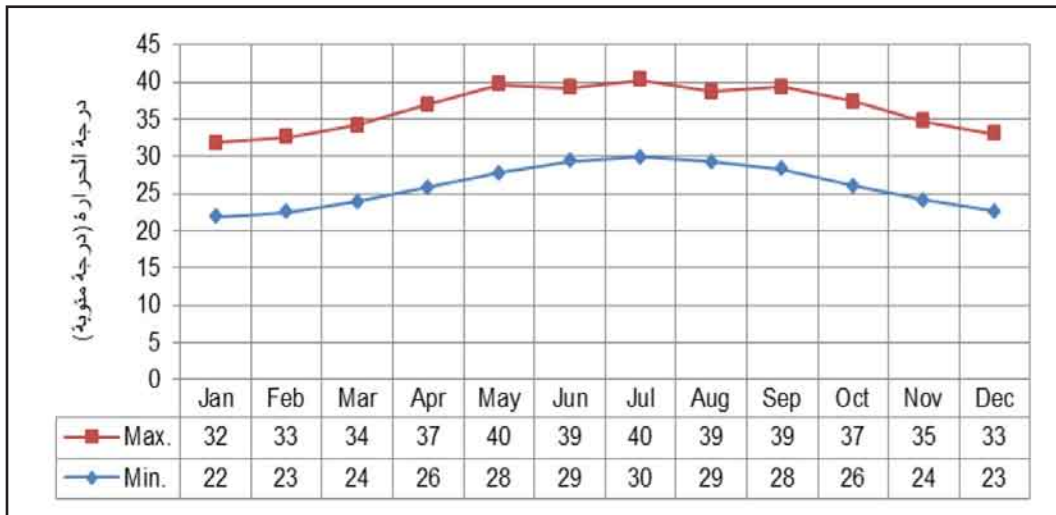


الشكل (١٤) هطول الأمطار الشهري كنسبة مئوية من متوسط الأمطار السنوية لمنطقة عسير، شرق وغرب الجرف.

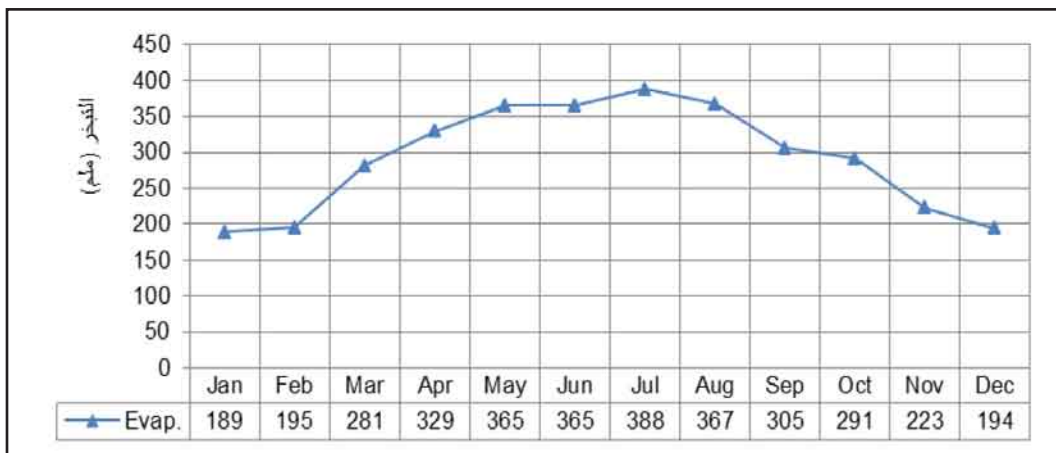


د. منطقة جازان

لا تشكل منطقة جازان إقليماً جيولوجياً منفرداً، بل هي جزء من التكوين الجيولوجي لشبه الجزيرة العربية، ويمثل الدرع العربي الأساس الجيولوجي لمنطقة جازان، وهو كتلة أرضية قديمة تكونت من الصخور النارية والمتحولة التي ترجع إلى عصر ما قبل الكامبري. ويمثل مناخ منطقة جازان تبايناً فريداً من الساحل غرباً حتى مناطق الجبال شرقاً وقد اعتمدت بيانات درجة الحرارة والتبخر والرطوبة على البيانات الشهرية الخام المقدمة من الوزارة من محطة صبيا (رقم ٤٩٧). لوحظ أن هذه المعلومات تنطبق فقط على الجزء المنخفض لمنطقة جازان، بينما المناطق المرتفعة في جازان لا تتوفر فيها بيانات وهي الأكثر ارتفاعاً. أما بيانات سرعة الرياح للمنطقة الواقعة شرق الجرف فتعتمد على بيانات دراسة عباس (٢٠١٣م) لمنطقة جازان



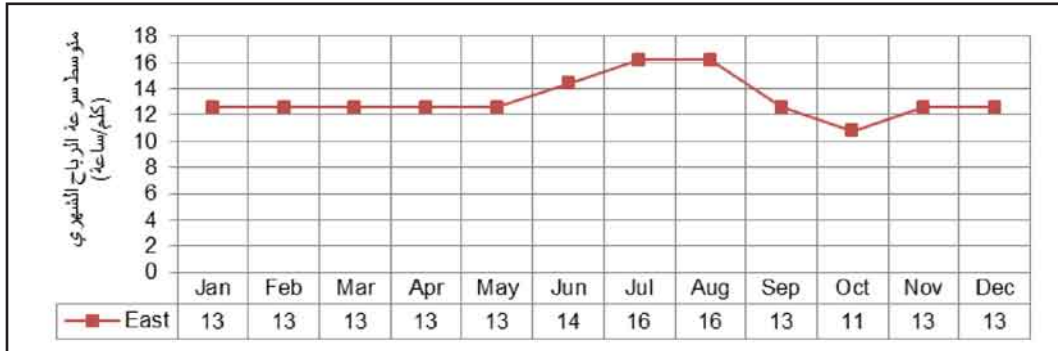
الشكل (١٥) البيانات الشهرية لدرجة الحرارة لمنطقة جازان



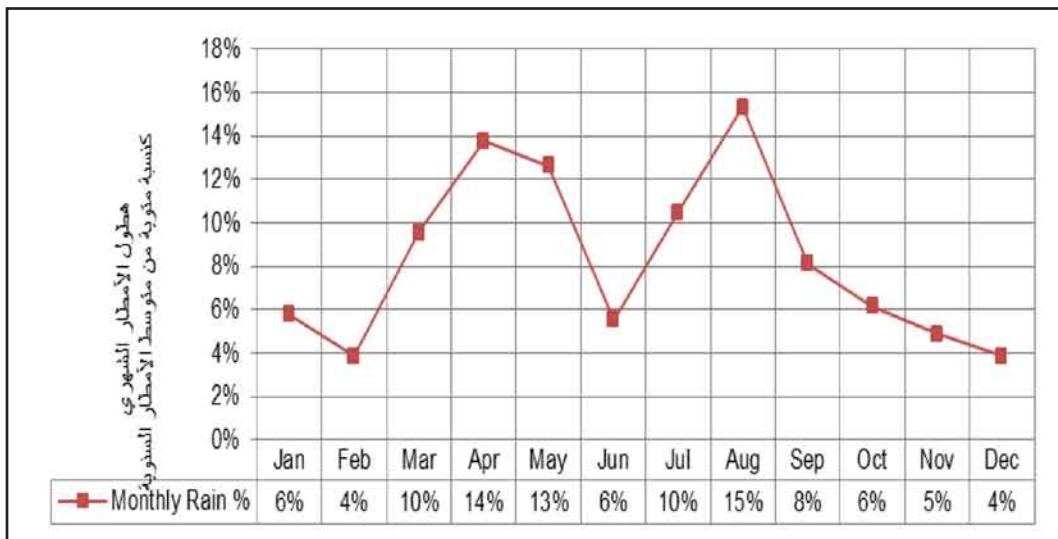
الشكل (١٦) البيانات الشهرية للتبخر لمنطقة جازان



الشكل (١٧) البيانات الشهرية لمتوسط الرطوبة النسبية لمنطقة جازان



الشكل (١٨) البيانات الشهرية لمتوسط سرعة الرياح لمنطقة جازان



الشكل (١٩) هطول الأمطار الشهري كنسبة مئوية من متوسط الأمطار السنوية لمنطقة جازان





الفصل الثاني

طريقة العمل

١. طريقة عمل الاستبيان

بناءً على العقد الموقع بتاريخ ١٤٤٠/٥/١ هجرية بين وزارة البيئة والمياه والزراعة وبين جامعة الملك خالد بابها والذي ينص على « تقديم خدمات استشارية والأشراف على مشروع توفير تقاوي محسنة للزراعة المطرية بالجزء الجنوبي الغربي من المملكة» وتم إعداد استبيان موحد لمناطق المشروع وذلك بناءً على توزيع مسبق للمساحات التي سوف تشملها الدراسة وهي ٩٠ هكتاراً في منطقة عسير و ٨٠ هكتاراً في منطقة جازان و ٧٠ هكتاراً في منطقة الباحة و ٦٠ هكتاراً في محافظة الطائف. واشتملت الاستمارة على المعلومات الموضحة في استمارة الاستبيان (الشكل ٢٠) كما يلي :

أ. معلومات الموقع (المنطقة- المحافظة- إحداثيات الموقع اسم المزارع)

ب. البيانات المطلوب

- المساحة مساحة الموقع والمساحة المستزرعة بالموقع لكل محصول (هكتار)
- نوع المحصول المستزرع
- المدخلات وشملت الكميات (كمية البذور والأسمدة)
- التكلفة تكلفة تحضير الأرض والبذور والأسمدة والحصاد والتكلفة الإجمالية (ريال)
- التكلفة الإجمالية للهكتار
- كميات الإنتاج (إنتاج الموقع من حبوب وأعلاف بالطن)
- موعد الزراعة والحصاد لكل محصول





نموذج استبيان الزراعة المطرية للحقول الإرشادية - ٣٠٠ هكتار (الطائف، جازان، عسير والباحة)

<p>وزارة البيئة والمياه والزراعة Ministry of Environment, Water & Agriculture المملكة العربية السعودية</p>	المنطقة / المحافظة / إحداثيات الموقع / ارتفاع الموقع / اسم المزارع /	الهيئة الاستشارية جامعة الملك خالد الجهة المنفذة مجلس الجمعيات التعاونية
--	---	---

ملاحظات	محاصيل أخرى	أنواع المحاصيل						المطلوب تنفيذه	تسلسل
		السسم	العدس	الدخن	الذرة البيضاء	الشعير	الحنطة		
								المساحة المستزرعة / هكتار	١
								تكلفة الحرث / هكتار	٢
								كمية البذور (ليزر) كجم/هكتار	٣
								تكلفة البذور (البذر) كجم/هكتار	٤
								كمية السماد محلي كجم/هكتار	٥
								تكلفة السماد كجم/هكتار	٦
								الموعد المناسب لبدا البذر	٧
								الموعد المناسب للحصاد	٨
								تكلفة الحصاد / هكتار	٩
								الإنتاجية بالطن أعلاف/هكتار	١٠
								الإنتاجية بالطن حبوب /هكتار	١١
								التكلفة الإجمالية / هكتار	١٢

- الهكتار = ١٠ آلاف متر مربع، الطن = ١٠٠٠ كيلو غرام
- ستتم متابعة المشروع تحت إشراف فروع وزارة البيئة والمياه والزراعة لكل من مناطق المشروع بالتعاون مع فريق من جامعة الملك خالد ومجلس الجمعيات التعاونية للمتابعة حتى نهاية المشروع
- مدير المشروع أ. د. إبراهيم عارف، جوال ٠٥٥١٣٣١١١٠
- يتم تعيين مشرف لكل منطقة للتواصل مع المزارعين، إسم المشرف /
- رقم جوال المشرف

الشكل (٢٠) نموذج استبيان الزراعة المطرية للحقول الإرشادية



٢. طريقة تنفيذ جمع البيانات

بعد إعداد الاستبيانات وفق شروط المواصفات والمقاييس تم توزيعها على المزارعين في كل موقع عن طريق مهندسي الزراعة في كل منطقة ومن ثم قام المزارعون بتعبئة الاستبيانات تحت متابعة وإشراف مهندسي الزراعة للتأكد من جمع البيانات المطلوبة الصحيحة وفق الأسس السليمة واستمرت المتابعة والمراقبة مع المزارعين منذ بدء عمليات تحضير الأرض و مرحلة الزراعة وحتى مرحلتي الصرام والحصاد.

٣. الورش واللقاءات التشاورية

خلال مرحلة جمع البيانات تم إقامة ورش و لقاءات وزيارات حلقية من اجل التدريب والمتابعة وتقييم سير العمل كما توضح الصور. حيث عقد اجتماع تشاوري بين المشرفين الزراعيين والمشرف على المبادرة أ.د. إبراهيم محمد عارف بمدرج الإدارة العامة لفرع الوزارة بمنطقة الباحة بتاريخ ٢٦/٨/١٤٤٠هـ. كما نظم مجلس الجمعيات التعاونية يوم المزارع للحقول الإرشادية للزراعة المطرية في الجزء الجنوبي الغربي من المملكة وذلك بمنطقة جازان بتاريخ ١٢/٦/١٤٤٠هـ. وكذلك نظمت ورش عمل لمبادرة تأهيل المدرجات الزراعية وتحليل نتائج الزراعة المطرية للحقول الإرشادية بحضور مدراء المشاريع والمشرفين على الزراعة المطرية بمناطق عسير والباحة و جازان ومحافظة الطائف بتاريخ الأول من مايو ٢٠١٩ م .

٤- التواصل مع فروع وزارة البيئة والمياه والزراعة

تم التواصل مع فروع وزارة البيئة والمياه والزراعة بخطابات رسمية في حالة إقامة ورش عمل أو دورات تدريبية أو لقاء مع المزارعين أو زيارات علمية لمدراء الفروع بالمناطق وقد تم توزيع عدد من الورش في كل من الباحة وعسير والطائف و جيزان لتفعيل الحضور والمشاركة من خلال الإدارات المعنية بهذا المشروع وقد تم استقطاب عدد من الخبراء للمحاضرات بهذه الورش والدورات التدريبية والالتقاء كذلك بالمزارعين والمهندسين المعنيين المشاركين في هذه الأنشطة، وبحمد الله كان الحضور كبيراً وصل عدد الحضور أكثر من ٢٥٠ مزارعاً في كل ورشة من ورش العمل وهذا العدد من الحضور أثرى المشروع بمعلومات وزيادة ثقافة المزارعين بأهمية مشروع الزراعة المطرية حيث سيتم تطبيق هذا المشروع من الزراعة المطرية والذي وافق عليه المقام السامي وبالتالي سيكون لدينا في المستقبل إنتاج من حبوب من الزراعة المطرية نتوقع أن يصل إلى أكثر من ٢٠,٠٠٠ طن إن شاء الله خلال رؤية المملكة ٢٠٣٠



مجلس الجمعيات التعاونية
وزارة البيئة والمياه والزراعة
Ministry of Environment, Water & Agriculture
المملكة العربية السعودية

دعوة
يسر فرع وزارة البيئة والمياه والزراعة بمنطقة جازان
دعوة المزارعين والمهتمين بالزراعة البعلية (المطرية)
لحضور
يوم المزارع
للتحصول الإرشادية للزراعة البعلية
بالمنطقة الجنوبية الغربية (منطقة جازان)

التنمية الريفية الزراعية
الزراعة البعلية (المطرية)
وزارة البيئة والمياه والزراعة
المملكة العربية السعودية

يوم الاثنين ٢٠١٩/٢/١٨ م الموافق ١٤٤٠/٦/١٣ هـ
في تمام الساعة التاسعة صباحاً
منطقة جازان محافظة مدم مركز الأسفيرين (استراحة لخمير الأربعة)
مجلس الجمعيات التعاونية

الموعد
الوقت
المكان
المنظم

مجلس الجمعيات التعاونية
Cooperative Societies Council

**ورشة عمل لمبادرة تأهيل المدرجات الزراعية
وتحليل نتائج الزراعة البعلية للتحصول الإرشادية**
بحضور مدراء المشاريع والمشرفين على
الزراعة البعلية بـ (عسير - الباحة - جازان - الطائف)

فرع وزارة البيئة والمياه والزراعة
بمنطقة الباحة

الإربعاء
1 مايو 2019 م
26 شعبان 1440 هـ

10 صباحاً

920003583 الرقم الموحد
www.cscs.org.sa
info@cscs.org.sa
cscs_sa

الصورة (١) الدعوات إلى يوم المزارع بمنطقة جازان وورشة عمل بمنطقة الباحة



٥. طريقة تفرغ البيانات وتحليل النتائج

تم جمع الاستثمارات بعد تعبئتها من قبل المهندسين المشرفين المعنيين بكل محافظة أو مركز في كل مناطق الدراسة ومع المزارعين مباشرة فقد جرت عملية الفرز للتأكد من مطابقة الاستثمارات الجاهزة وبعد المراجعة تم استبعاد بعض الاستثمارات التي لم تكن معلوماتها دقيقة واضحة أو فيها أخطاء. ثم بعد ذلك أجريت عملية تفرغ بيانات الاستبيانات في برنامج اكسل Excel لتجميع الكميات حساب التكلفة والعائد المتوسطات ووضع هذه البيانات المتحصل عليها في جداول word بطريقة متسلسلة لعرض المعلومات بصورة متدرجة لكل موقع حيث تبدأ جداول النتائج من عرض كميات المدخلات ثم عرض التكلفة لكل محصول ثم كميات الإنتاج وعائدها المادي. وتمت كتابة التقرير اعتماداً على النتائج المتحصل عليها من الاستبيانات وتم عمل مخلص كامل لمناطق الدراسة وبعد ذلك تم عرض النتائج لكل منطقة من مناطق الدراسة .

٦ - معلومات إضافية مستنتجة من النتائج

بالإضافة إلى ذلك تم حساب العائد والأرباح بعد معرفة أسعار بيع المحاصيل من الأسواق المحلية خلال مواسم الحصاد كما تمت إضافة كمية الاستهلاك المائي لكل هكتار حسبما هو موثق من قبل المراجع العلمية حيث تم استخدام المعلومات الواردة في كتاب (حبات وقطرات) الصادر عن منظمة الفاو (٢٠٠٢م) والذي يشير إلى أن إنتاج طن من الحبوب يحتاج إلى كمية مياه تتراوح بين ١٠٠٠ - ٢٣٠٠٠م^٣ ، وقد استخدمنا أقل معدل لاستهلاك المياه لأن الإنتاج منخفض تحت الري بمياه الأمطار .





الفصل الثالث

ملخص استبيانات الزراعة المطرية في المناطق الأربعة

١. مساحة الزراعة المطرية وعدد المزارعين

كما يوضح الجدول (١) والأشكال (٢١) و(٢٢) بلغت المساحة الكلية التي تمت زراعتها مطرياً في الجزء الجنوبي الغربي من المملكة (منطقة جازان وعسير والباحة ومحافظه الطائف) حوالي ٢٨٣ هكتاراً بمتوسط ٤,٠ هكتار لكل مزارع وقد بلغ عدد المزارعين ٧٣٨ مزارعاً، حيث كان أكبر عدد للمزارعين في منطقة عسير (٣٢٠ مزارع) ثم محافظة الطائف (١٨١ مزارع) وأقل عدد للمزارعين (٩٥ مزارع) في منطقة جازان على الرغم من أنها زرعت فيها أكبر مساحة للمحاصيل المطرية وذلك لارتفاع متوسط مساحة المزارع الواحد مقارنةً ببقية المناطق التي شملتها الدراسة وبلغ مساحة كل مزارع حوالي واحد هكتار كمتوسط وذلك لأن أكبر مساحة تمت زراعتها مطرياً كانت في هذه المنطقة حيث بلغت ٨٠ هكتاراً، أما أقل مساحة زرعت مطرياً كانت في منطقة الطائف وبلغت ٦٢ هكتار وكانت متوسط المساحة لكل مزارع حوالي ٣٤,٠ هكتاراً أما أقل متوسط كان ٢٥,٠ هكتار للمزارع الواحد في منطقة عسير التي تميزت بأكبر عدد من المزارعين الذين يمارسون الزراعة المطرية مقارنة ببقية المناطق.

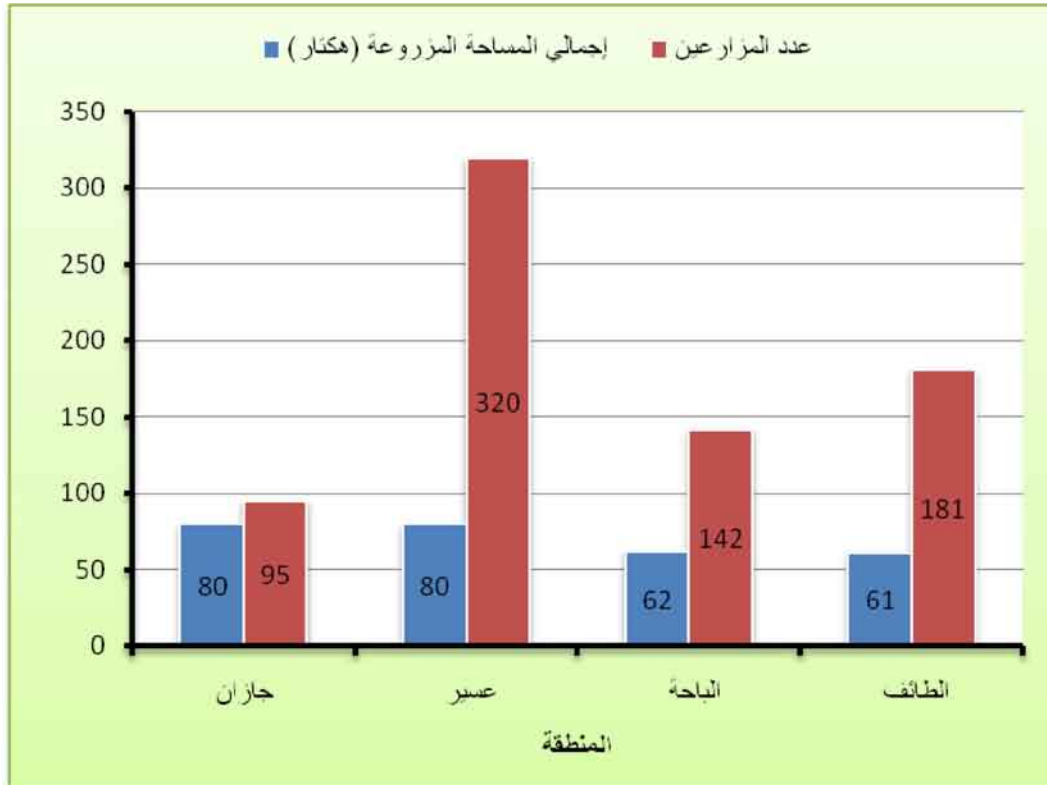
الجدول (١) ملخص الزراعة المطرية في الجزء الجنوبي الغربي من المملكة

المنطقة/ المحافظة	إجمالي المساحة المزروعة (هكتار)	متوسط مساحة المزارع (هكتار)	عدد المزارعين	تكلفة الإنتاج (ريال)		إجمالي الإنتاج	متوسط إنتاج الهكتار من الحبوب (طن)	العائد من الإنتاج (ريال)	كمية مياه الري (متر ^٣)
				متوسط تكلفة الهكتار	تكلفة المساحة الكلية				
جازان	٨٠,٠	٠,٨٤	٩٥	٣٦٩٣	٣١٨٠٣٧	٧٤١,٣	١٠٢,٣	١٠٣٥٠٠٠	١٠٢٣٠٠
عسير	٨٠,٠	٠,٢٥	٣٢٠	٦٠٤٤	٤٨٣٤٨٥	٢٥٨,٠	١٢٨	١٢٩٦٠٠٠	١٢٨٠٠٠
الباحة	٦٢,٠	٠,٤٤	١٤٢	٣٨٩٢	٢٦٠٢٠٠	١٥١,٤	٤٥	٤٧٥٠٠٠	٤٥٠٠٠
محافظة الطائف	٦١,٠	٠,٣٤	١٨١	٢٨٠٠	١٦٩٢٥٥	٠	٥٨,١	٥٨٣٣٠٠	٥٨١٠٠
إجمالي	٢٨٣		٧٣٨		١٢٣٠٩٧٧	١١٥٠	٣٣٣	٣٣٨٩٣٠٠	٣٣٣٤٠٠
متوسط		٠,٣٨			٤٣٥٠		١,٢	١١٩٧٦	

- ملاحظة: حسب متوسط السعر السائد في السوق وقت الحصاد سعر بيع كجم ذرة أو سمسم أو حنطة أو شعير = ١٠ ريال وبالتالي سعر الطن = ١٠٠٠٠ ريال (١٠ ريال × ١٠٠٠ كجم). بينما متوسط سعر كجم دخن حوالي ٢٠ ريالاً (الطن ٢٠٠٠٠ ريال)



الصورة (٢) تحضير الأرض في موقع للزراعة المطرية

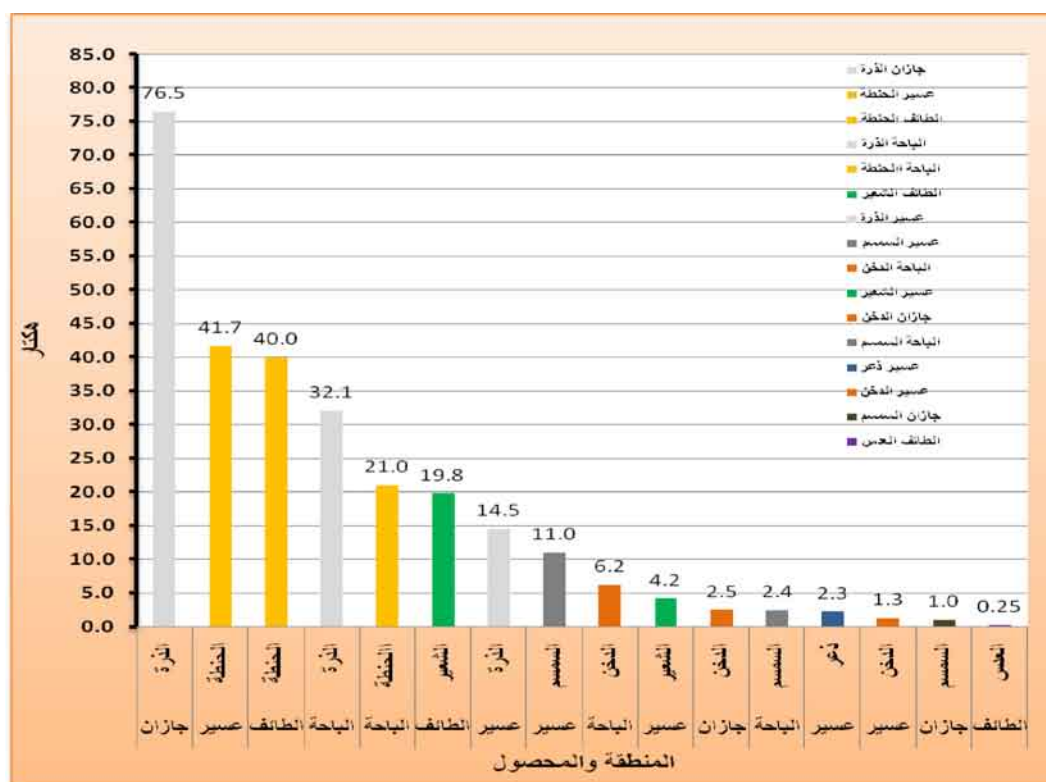


الشكل (٢١) مساحة الزراعة المطرية وعدد المزارعين في كل منطقة



الجدول (٢) ملخص مساحة وإنتاجية محاصيل الزراعة المطرية في الجزء الجنوبي الغربي من المملكة

المنطقة/ المحافظة	المحصول	المساحة الكلية (هكتار)	الإنتاج الكلي (طن)	متوسط إنتاج الهكتار (طن)
جازان	الذرة	٧٦,٥	١٠٠	١,٣
	الدخن	٢,٥	١,٢٥	٠,٥
	السسم	١	١	١,٠
عسير	الحنطة	٤٥,٤	٩٨	٢,٢
	السسم	١١	١٠,٥	١,٠
	الشعير	٤,٢	١,٧	٠,٤
	الذرة	١٤,٥	١٤,٥	١,٠
	الدخن	١,٢٥	١,٢٥	١,٠
	ذعر	٢,٢٥	١,٤	٠,٦
الباحة	الذرة	٣٢,١	١٦,١	٠,٥
	الحنطة	٢١	٢٥,٢	١,٢
	الدخن	٦,٢	٢,٦	٠,٤
	السسم	٢,٤	١,٢	٠,٥
الطائف	الحنطة	٤٠	٤٠	١,٠
	الشعير	١٩,٨	١٨	٠,٩
	العدس	٠,٢٥	٠,٠٣	٠,١
	الحلبة	٠,٢	٠,٠١	٠,١
	حبش	٠,٢	٠,٠١	٠,١
	سنا	٠,٢	٠,٠١	٠,١

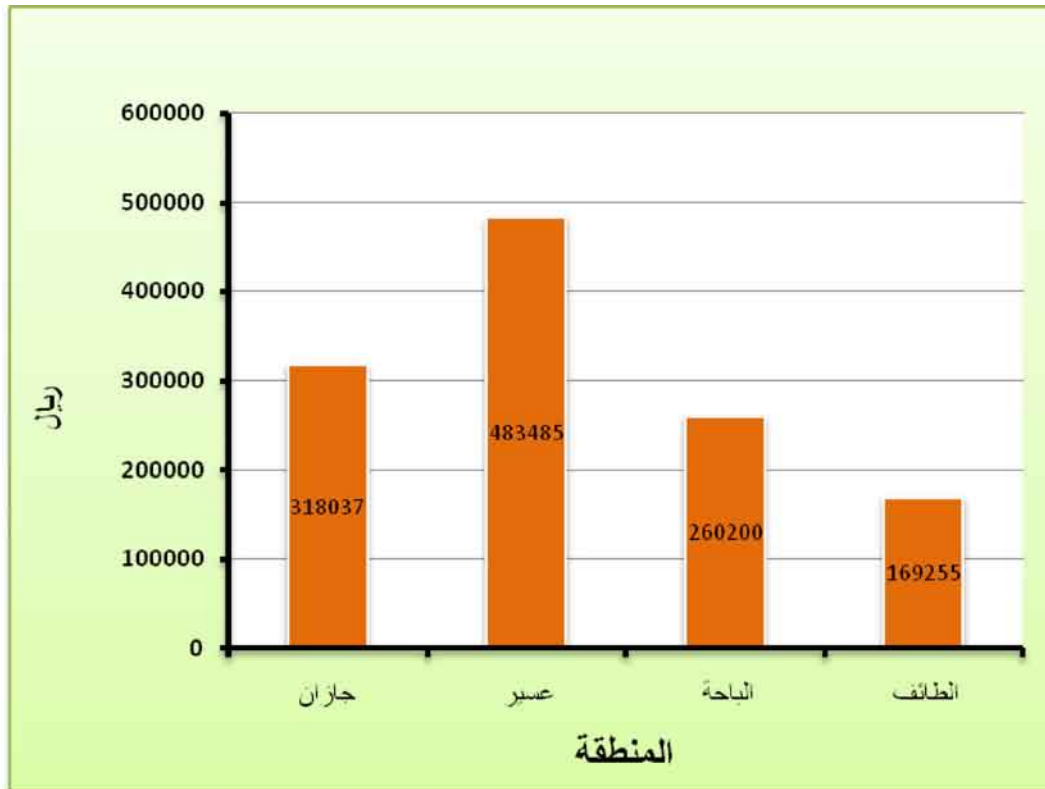


الشكل (٢٢) مساحة كل محصول حسب المنطقة



٢. تكلفة الزراعة المطرية

بلغت التكلفة الكلية للزراعة المطرية في جميع المناطق التي شملها الاستبيان ١٢٣٩٧٧ ريالاً (مليون ومائتان ثلاثة وعشرون ألفاً وتسعمائة وسبعة وسبعون ريالاً). وكانت أعلى تكلفة إجمالية للإنتاج (٤٨٣٤٨٥ ريال) وكذلك متوسط أعلى تكلفة للهكتار (٦٠٤٤ ريال) في منطقة عسير. أما أقل تكلفة كلية كانت للزراعة المطرية في محافظة الطائف وبلغت ١٦٩٢٥٥ ريالاً وكذلك أقل متوسط لتكلفة الهكتار (٢٨٠٠ ريال). وهذه التكلفة العالية للإنتاج في منطقة عسير يمكن تفسيرها بأن هذه المنطقة تتميز بإنتاج محصول الحنطة الذي ارتفعت تكاليف زراعته خاصة في مدينة أبها ومركز بللسمر كما هو مبين في تفاصيل نتائج محافظات منطقة عسير (الشكل ٢٣ و ٢٤).



الشكل (٢٣) التكلفة الكلية للزراعة المطرية في كل منطقة



الشكل (٢٤) متوسط تكلفة زراعة واحد هكتار في كل منطقة

٣. إنتاجية المحاصيل المطرية

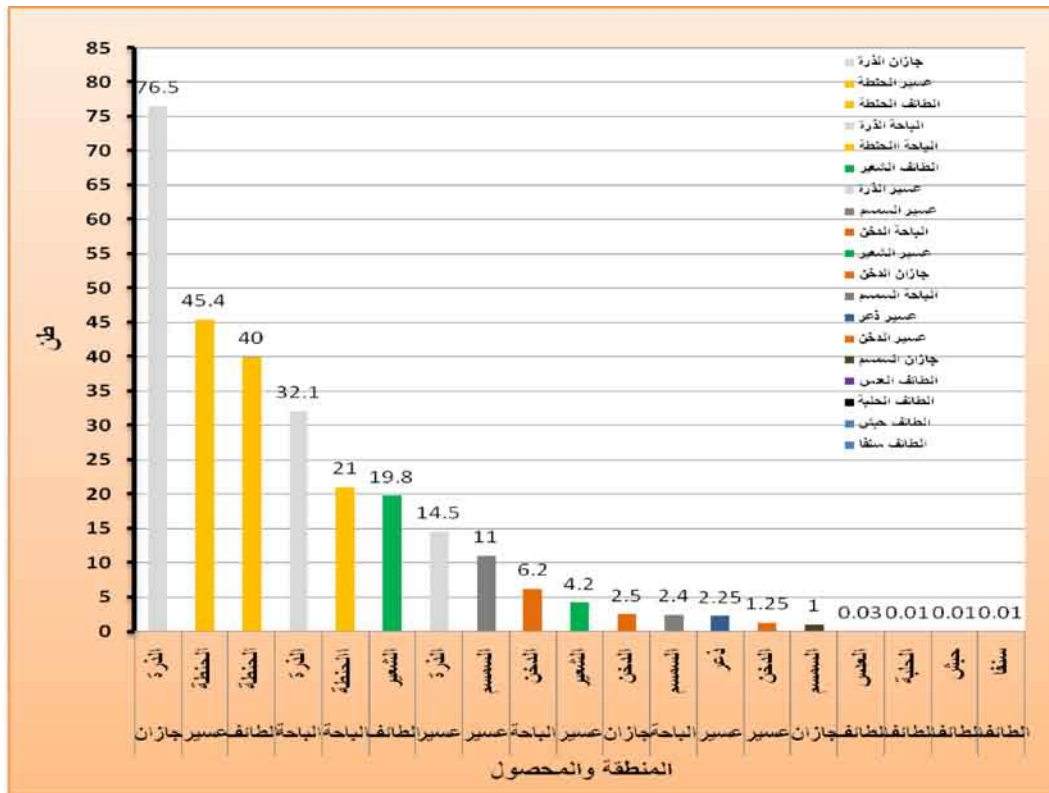
من خلال نتائج كل منطقة بعد تفرغ وتحليل استثمارات الحقول الإرشادية وكما تبين الجداول (٢١) بلغ عدد المحاصيل الرئيسية المستزرعة مطرياً في الجزء الجنوبي الغربي من المملكة تسعة محاصيل رئيسية وهي الذرة بجميع أنواعها والدخن والحنطة والشعير والسسمم والزعر والعدس والحلبة بجانب بعض المحاصيل التي زرعت في مساحة محدودة مثل حبش وسنفا (هذه المحاصيل زرعت في محافظة الطائف وكان إنتاجها ضعيف حسب المعلومات المدونة في الاستثمارات) والأسماء المحلية والعلمية لمحاصيل الزراعة المطرية في الجزء الجنوبي الغربي من المملكة كما يلي:

الاسم العلمي	الاسم المحلي	ت
<i>Sorghum bicolor</i> L.	الذرة الرفيعة	١
<i>Pennisetum glaucum</i> (L.) R. Br	الدخن	٢
<i>Sesamum indicum</i> L.	السسمم	٣
<i>Triticum aestivum</i> L.	الحنطة	٤
<i>Hordeum vulgare</i> L.	الشعير	٥
<i>Zea mays</i> 'Joro'.	زعر	٦
<i>Lens culinaris</i> Medik.	العدس	٧
<i>Trigonella foenum-graecum</i>	الحلبة	٨
<i>Zea mays</i>	حبش	٩

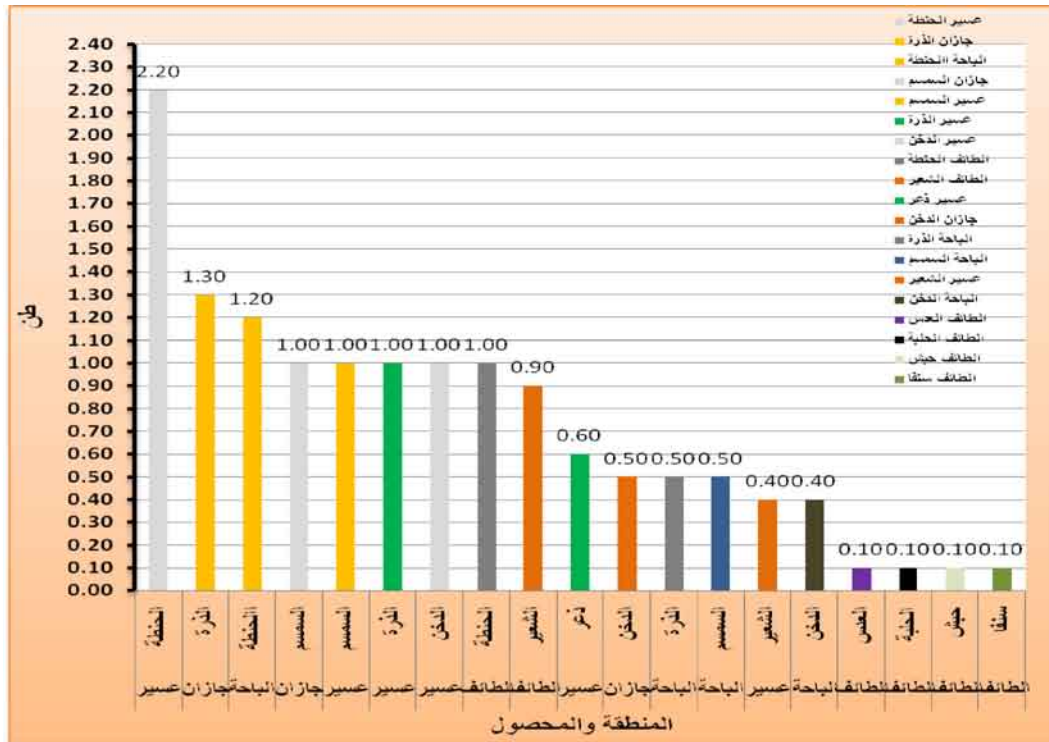


. وبلغ الإنتاج الكلي لهذه المحاصيل المطرية في لكل محافظة ٢٢٢ طناً من الحبوب. كما هو موضح في الجدول (٢) والشكل (٢٥). تميزت جازان بأعلى إنتاجية لمحصول الذرة الرفيعة حيث بلغ الإنتاج ١٠٠ طن من الحبوب وبمعدل إنتاجية ٢, ١ طن/هكتار. بينما تميزت منطقة عسير بثاني أكبر إنتاجية من الحبوب وتمثل ذلك في إنتاج ٩٨ طناً من حبوب محصول الحنطة وكذلك تميزت هذه المنطقة بأعلى إنتاجية للهكتار الواحد حيث أنتج الهكتار ٣, ١ طناً من محصول الحنطة كمتوسط لجميع المحافظات في منطقة عسير (الجدول ٢ والأشكال ٥ و٦). وبلغ إنتاج الأعلاف الكلي ١١٥٠ في كل المناطق وتميزت جازان بإنتاج ٧٤١ طناً من أعلاف محصول الذرة ثم منطقة عسير بإجمالي إنتاج بلغ ٢٤٢ طناً من أعلاف محصول الحنطة ثم منطقة الباحة التي أنتجت ٩٧ طناً من أعلاف محصول الذرة (الشكل ٢٧).

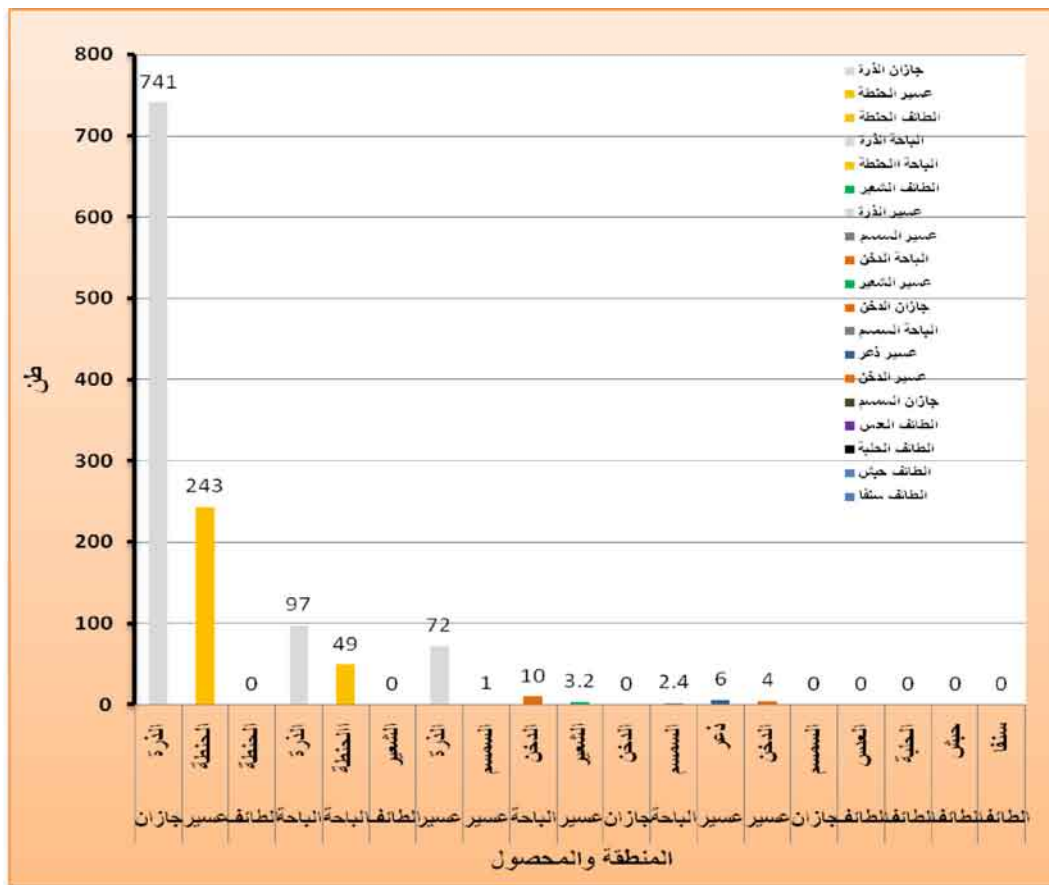
بلغ إجمالي العائد من إنتاج الحبوب للزراعة المطرية في الجزء الجنوبي الغربي من المملكة حوالي ٣٣٨٩٣٠٠ ريالاً بمعدل ١١٩٧٦ ريالاً للهكتار الواحد كمتوسط لكل المناطق. أما أعلى عائد في منطقة عسير وبلغ ١٢٩٦٠٠٠ ريالاً بمعدل عائد ١٦٢٠٠ ريالاً للهكتار الواحد ثم منطقة جازان بإجمالي عائد وصل إلى ١٠٣٥٠٠٠ ريالاً بمعدل ١١٩٣٧ ريالاً للهكتار الواحد (الجدول ١). ومن خلال المعطيات في الجدول (١) يمكن تقدير الربح بحوالي ٢١٥٨٩٣٠ ريالاً وذلك بطرح التكلفة من العائد (٣٣٨٩٣٠٠ - ١٢٣٠٩٧٧ = ٢١٥٨٩٣٠ ريال) وذلك بدون حساب قيمة إيجار الأرض وأي مصاريف أخرى أثناء الزراعة.



الشكل (٢٥) إنتاجية كل محصول من الحبوب حسب المنطقة



الشكل ٢٦ إنتاجية كل محصول من الحبوب في الهكتار حسب المنطقة



الشكل (٢٧) إنتاجية كل محصول من الأعلاف حسب المنطقة

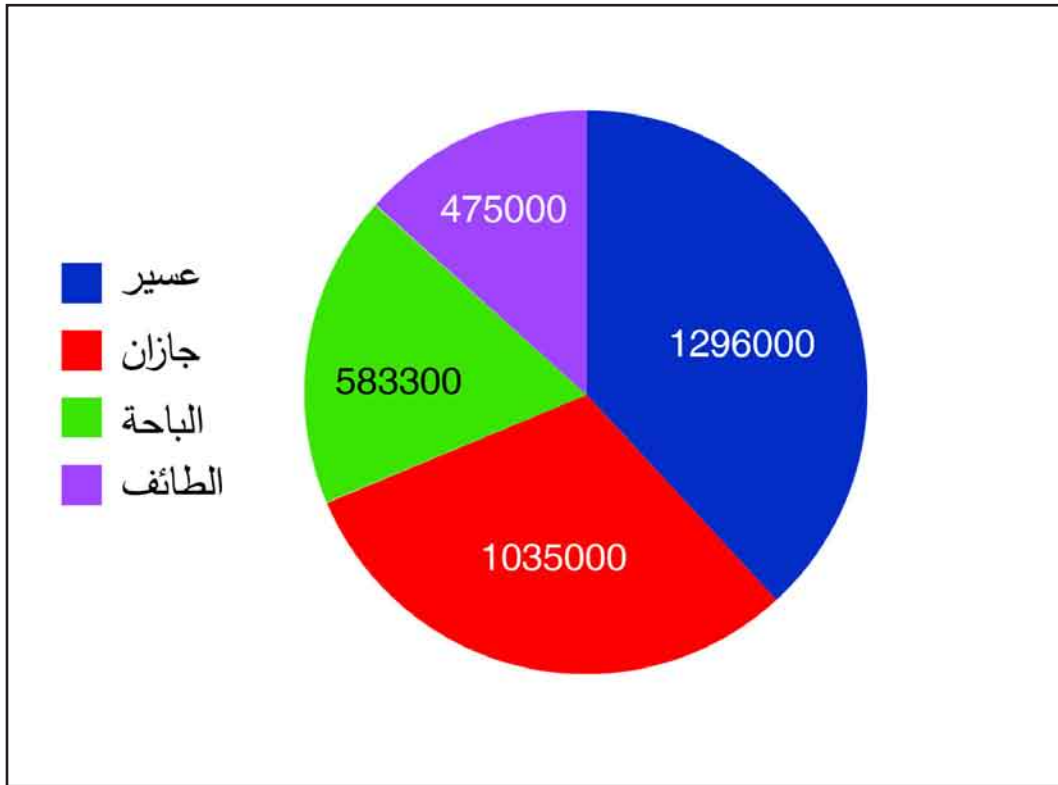


٤. المحاصيل المطرية و توفير مياه الري

قدرت كمية المياه التي تم توفيرها عن طريق الزراعة المطرية لإنتاج ٣٣٣ طناً من الحبوب و ١١٥٠ طناً من الأعلاف بحوالي ٣٣٥١٩٠ متراً مكعباً في المناطق الأربع وتميزت منطقة جازان بأكبر كمية مياه ري تم توفيرها في حالة الزراعة المطرية (الجدول ١ والشكل ٢٨). وبلغت مياه الري الموفرة ت ١٢٨٠٠ متراً مكعباً ثم منطقة عسير ومحافظه الطائف وأخيراً منطقة الباحة التي كان توفير مياه الري فيها هو الأقل وذلك نسبة لانخفاض إنتاج المستزرعة مطرياً مقارنة مع بقية المناطق (الشكل ٢٨).



الشكل (٢٨) توفير المياه بالمترا المكعب حسب المنطقة



الشكل (٢٩) تقدير العائد من الإنتاج بالريال حسب المنطقة





الفصل الرابع

نتائج استبيانات الزراعة المطرية للحقول لإرشادية في منقطة جازان

أولاً: المواقع

الجدول (٣) يبين المحافظات والمواقع التي تم تنفيذ العمل فيها حيث تنفذ العمل بمتابعة الحقول الإرشادية من خلال تعبئة الاستبيانات التي تم تجهيزها وشمل العمل ٨ محافظات بمنطقة جازان وكل محافظة تضم عدد من الحقول الإرشادية وهي كالتالي:

١. مركز بلغازي ويتبع محافظة العيدابي عدد المواقع ٥
٢. مركز الشقيق ويتبع محافظة الدرب عدد المواقع ١٠
٣. محافظة صيبا عدد المواقع ١٥
٤. محافظة الدائر عدد المواقع ٢٠
٥. محافظة بيش عدد المواقع ١٠
٦. محافظة العارضة عدد المواقع ١٠
٧. محافظة أحد المسارحة عدد المواقع ١٥
٨. محافظة أبو عريش عدد المواقع ١٠

ثانياً: النتائج

تمت متابعة الحقول الإرشادية بمنطقة جازان من خلال تعبئة الاستمارة الإرشادية من قبل المكاتب التابعة لفرع وزارة البيئة والمياه والزراعة بمنطقة جازان ومن خلال تصريع بيانات الاستبيانات وكما تشير الجداول والأشكال التالية كانت النتائج كما يلي :

١. فترة الزراعة ونوع المحاصيل الملائمة للفترة

كما يوضح الجدول (٣) فترة زراعة المحاصيل في هذه المنطقة هي فترة الخريف وهي تبدأ من بداية الزراعة في ديسمبر إلى بداية الحصاد في مارس والمحاصيل السائدة خلال فترة الخريف (ديسمبر- مارس) هي الذرة الرفيعة والدخن ثم السمسم.

٢. المساحة المستزرعة ونسبة كل محصول وعدد المزارعين

بلغت المساحة الكلية المزروعة بهذه المحاصيل ٨٠ هكتار حيث بلغت نسبة المساحة المزروعة بمحصول الذرة الرفيعة ٩٦% ونسبة محصول الدخن ٣% ونسبة محصول السمسم ١% من إجمالي المساحة الكلية وبلغ عدد المزارعين ٩٥ مزارعا (الشكل ٣٠ و٣١ و٣٢).



الجدول (٢) ملخص نتائج الدراسة بمنطقة جازان

العائد من الإنتاج (ريال)	كمية مياه الري (متر ^٢)	إجمالي الإنتاج		تكلفة الإنتاج (ريال)		عدد المزارعين	إجمالي المساحة المزروعة (هكتار)	فترة زراعة المحصول حتى الحصاد		المحصول	المحافظة / المركز
		الحبوب (طن)	الأعلاف (طن)	تكلفة المساحة الكلية	تكلفة الهكتار			الحصاد	الزراعة		
٦٢٥٠٠	٦٢٥٠	٦,٢٥	٥٠	٢٠٥٠٠	٤١٠٠	٥	٥	مارس	ديسمبر	الذرة الرفيعة	مركز بلغازي
١٢٥٠٠٠	١٢٥٠٠	١٢,٥	١٠٠	٤١٠٠٠	٤١٠٠	١٠	١٠	مارس	ديسمبر	الذرة الرفيعة	مركز الشقيق
١٨٧٥٠٠	١٨٧٥٠	١٨,٧٥	١٥٠	٦١٥٠٠	٤١٠٠	١٥	١٥	مارس	ديسمبر	الذرة الرفيعة	صيبا
٦٢٥٠٠	٦٢٥٠	٦,٢٥	١,٢٥	١٩٣٧,٥	٧٧٥	١٠	٢,٥	مارس	ديسمبر	الذرة الرفيعة	الدائر
٢٥٠٠٠	١٢٥٠	١,٢٥	٠	٨٧٥٠	٣٥٠٠	١٠	٢,٥	مارس	ديسمبر	الدخن	
١٢٥٠٠٠	١٢٥٠	١٢,٥	١٠٠	٤١٠٠٠	٤١٠٠	١٠	١٠	مارس	ديسمبر	الذرة الرفيعة	بيش
١٢٥٠٠٠	١٢٥٠	١٢,٥	٩٠	٣٦٩٠٠	٤١٠٠	٩	٩	مارس	ديسمبر	الذرة الرفيعة	العارضه
١٠٠٠٠	١٠٠٠	١	٠	٣٩٥٠	٣٩٥٠	١	١	مارس	ديسمبر	السهم	
١٨٧٥٠٠	١٨٧٥٠	١٨,٧٥	١٥٠	٦١٥٠٠	٤١٠٠	١٥	١٥	مارس	ديسمبر	الذرة الرفيعة	احد المسارحة
١٢٥٠٠٠	١٢٥٠٠	١٢,٥	١٠٠	٤١٠٠٠	٤١٠٠	١٠	١٠	مارس	ديسمبر	الذرة الرفيعة	أبو عريش
١٠٣٥٠٠٠	١٠٢٢٥٠	١٠٢,٢٥	٧٤١,٢٥	٣١٨٠٢٧		٩٥	٨٠	إجمالي			

- ملاحظة: حسب متوسط السعر السائد في السوق وقت الحصاد سعر بيع كجم ذرة أو سمسم أو حنطة أو شعير = ١٠ ريال وبالتالي سعر الطن = ١٠٠٠٠ ريال (١٠ ريال × ١٠٠٠ كجم). بينما متوسط سعر كجم دخن حوالي ٢٠ ريالاً (الطن ٢٠٠٠٠ ريال)



الصورة (٣) مرحلة تأسيس المحاصيل المطرية



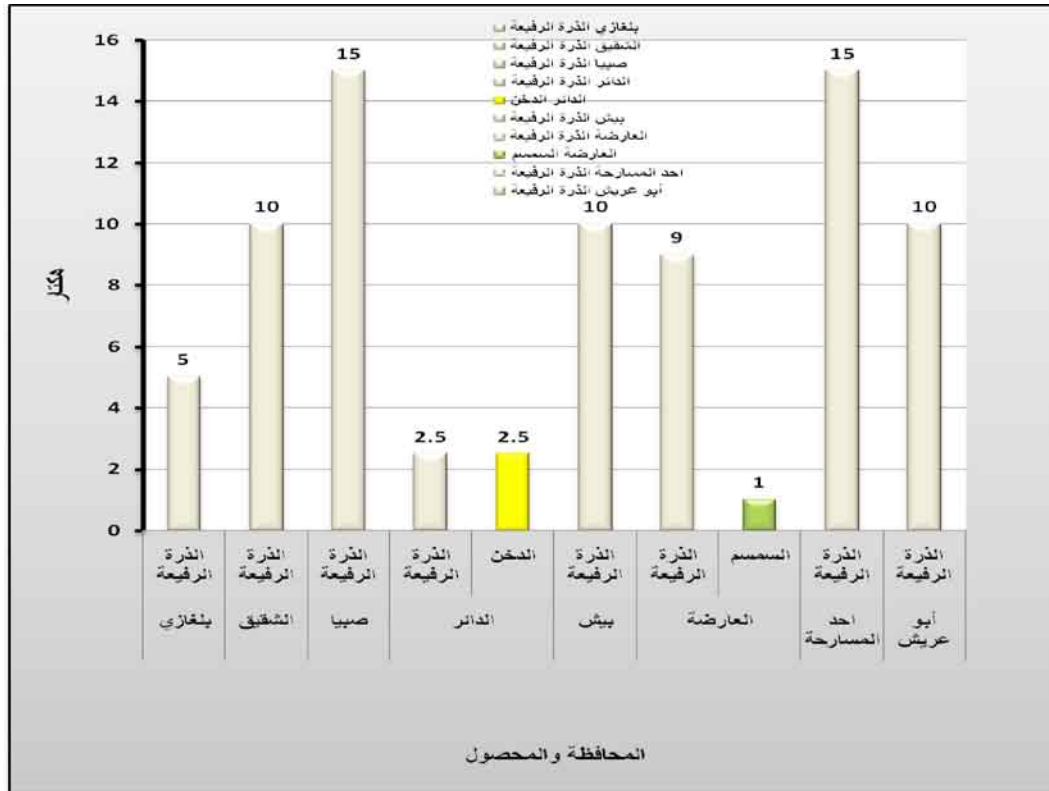
الصورة (٤) محصول السمسم في مرحلة الازهار



الصورة (٥) محصول السمسم في مرحلة الحصاد



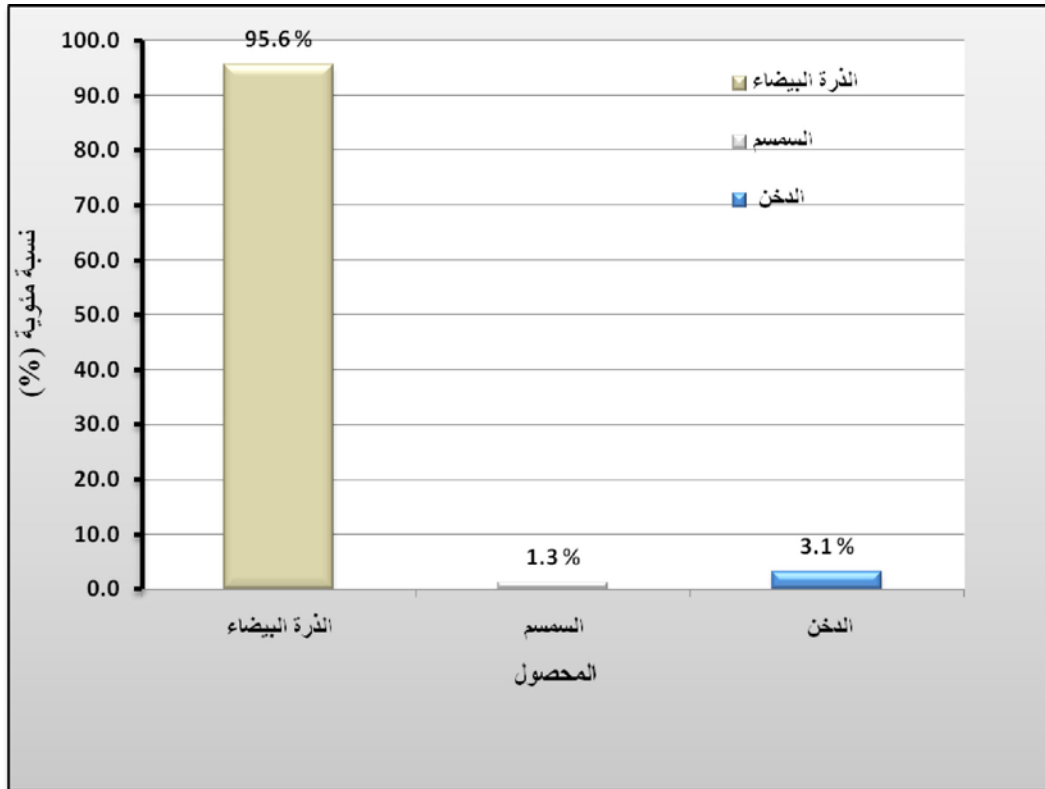
الصورة (٦) محصول الدخن في مرحلة الازهار



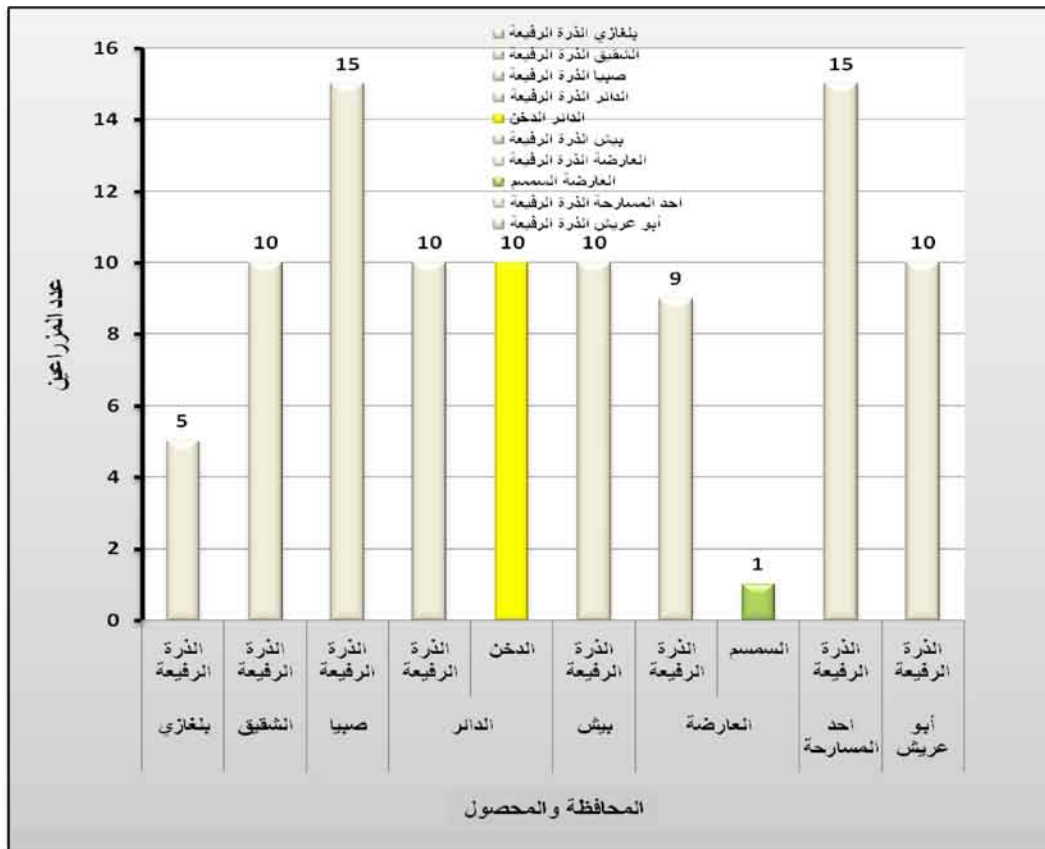
الشكل (٣٠) مساحة المحاصيل حسب المحافظة في منطقة جازان



الصورة (٧) محصول الذرة في مرحلة نضج الحبوب



الشكل (٣١) نسبة مساحة المحاصيل من إجمالي المساحة الكلية المستزرعة

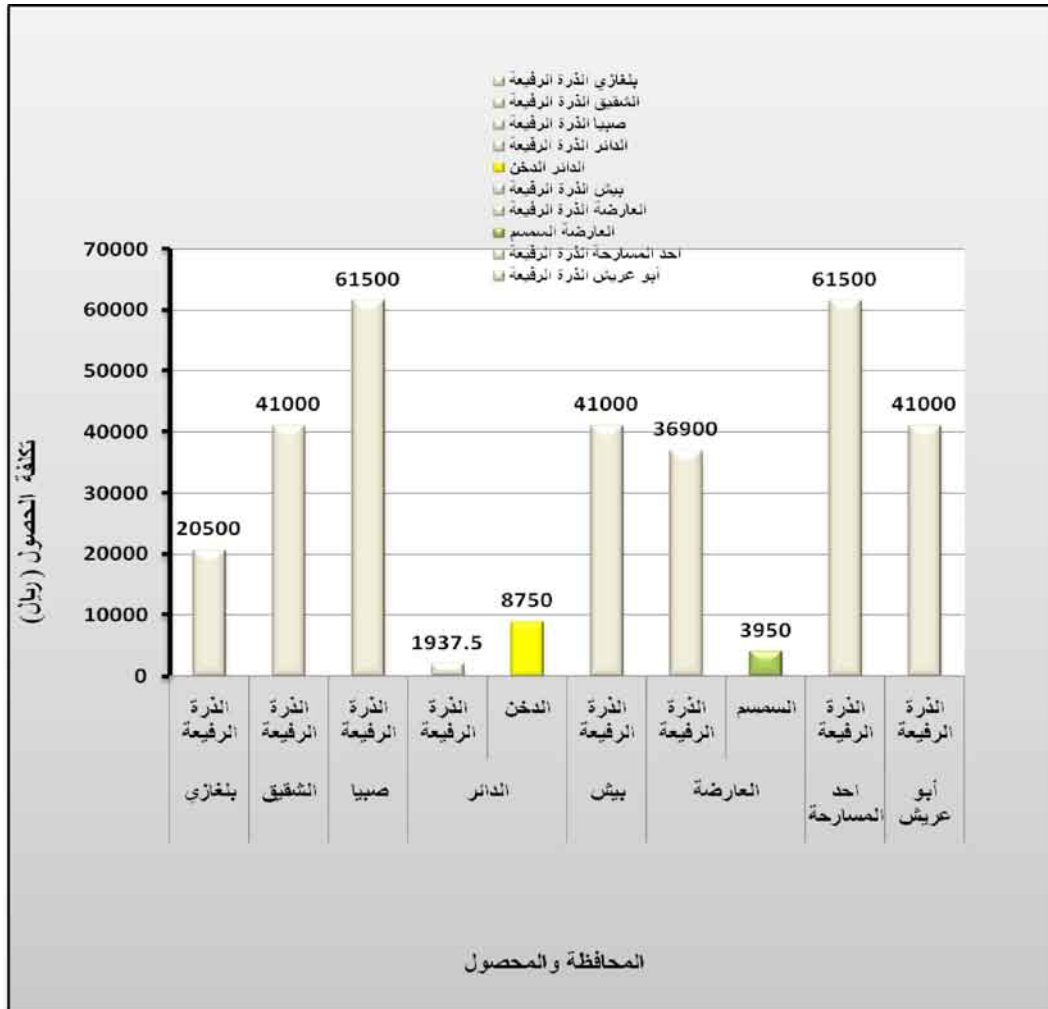


الشكل (٣٢) عدد المزارعين لكل محصول حسب المحافظة في منطقة جازان

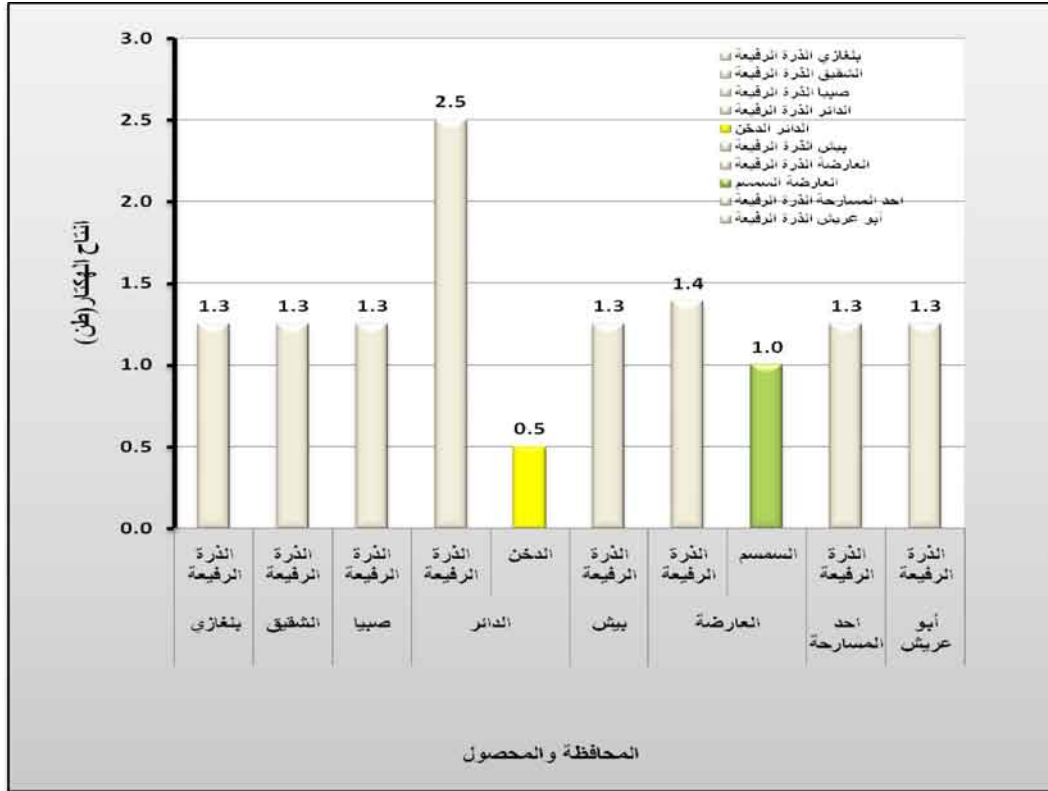


٣. تكلفة الإنتاج

كما يوضح الجدول (٣) والشكل (٣٣) بلغت التكلفة الكلية للمساحة المستزرعة مطرياً في منطقة جازان ٣١١٤٧٥ ريالاً ، وأعلى تكلفة للإنتاج كانت لزراعة محصول الذرة الرفيعة من حيث التكلفة الكلية وتكلفة الهكتار حيث بلغت ٤١٠٠ ريالاً للهكتار الواحد و أقل تكلفة كلية كانت لزراعة محصول الدخن حيث بلغت تكلفة زراعة هكتار واحد ٣٥٠٠ ريالاً (الشكل ٣٤).



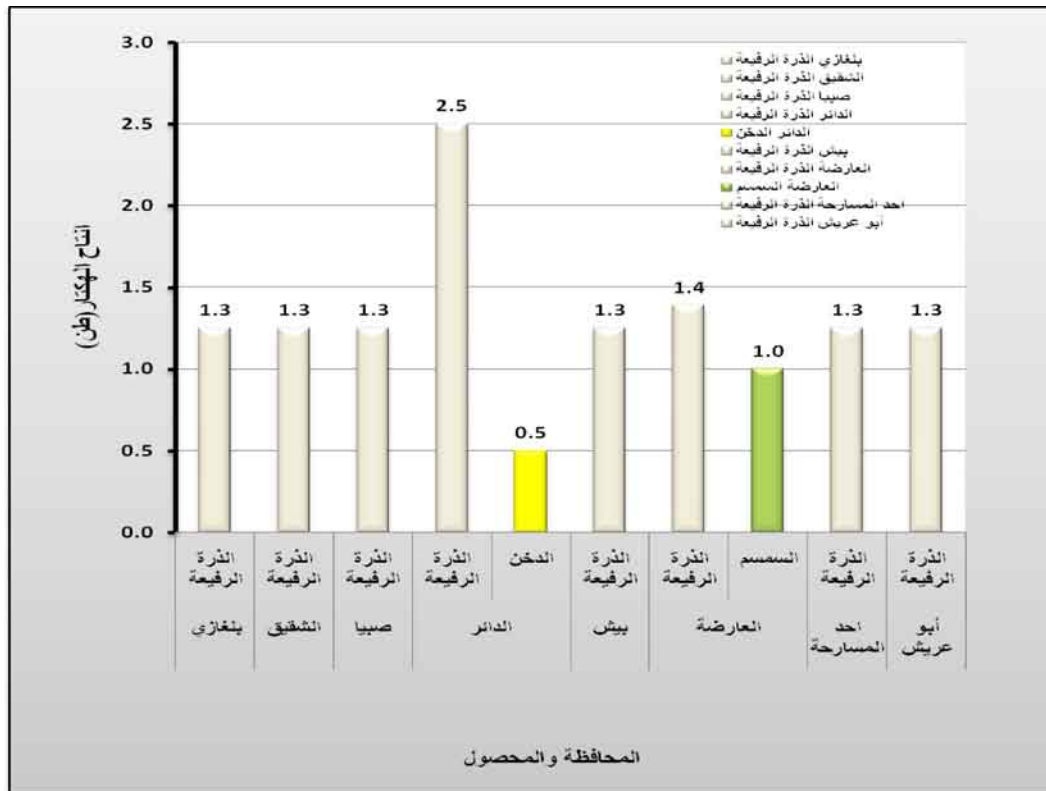
الشكل (٣٣) تكلفة المحاصيل حسب المحافظة في منطقة جازان



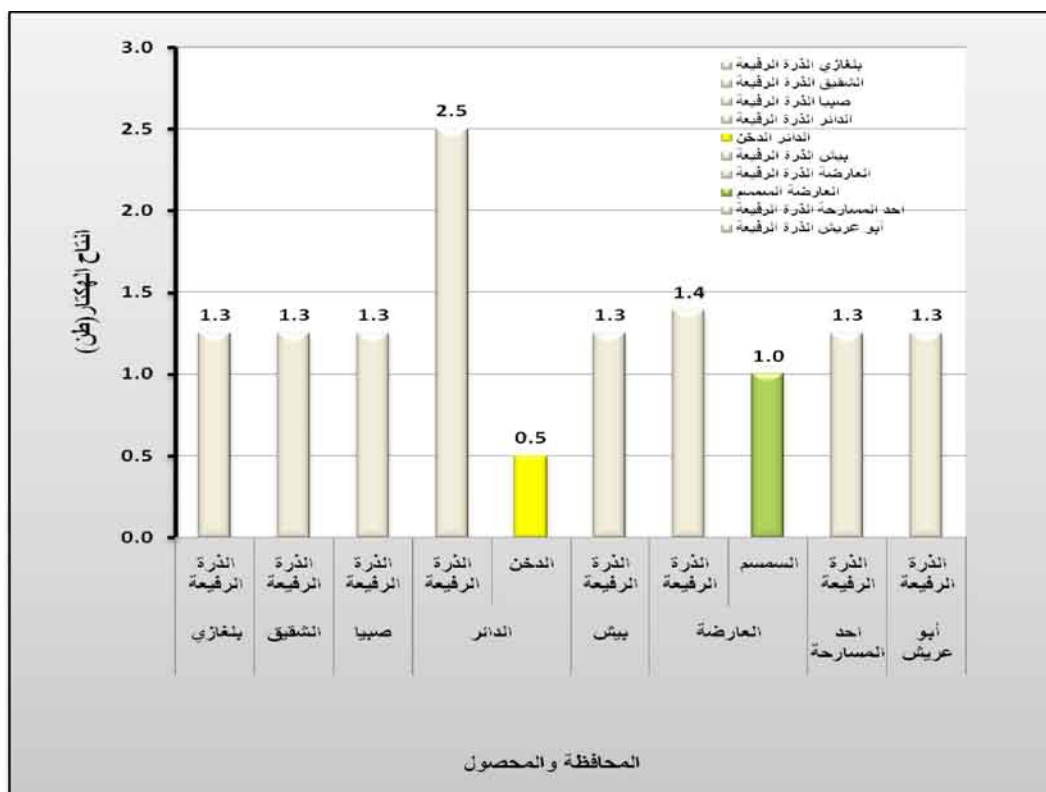
الشكل (٢٤) تكلفة المحاصيل لكل هكتار

٤. الإنتاج

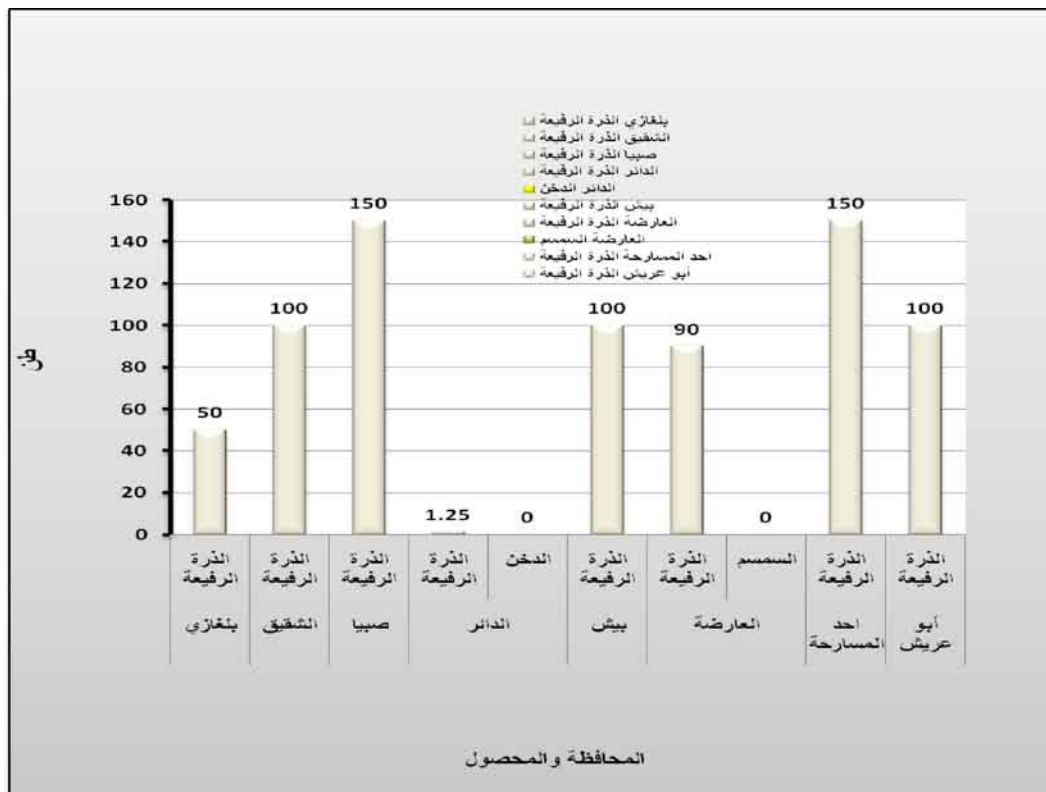
احتوى الاستبيان على نوعين من الإنتاج وهما إنتاج الحبوب وإنتاج الأعلاف من زراعة هذه المحاصيل وكانت أعلى إنتاجية من الحبوب لمحصول الذرة الرفيعة حيث بلغت الإنتاجية حوالي ٧٨ طناً. و اقل إنتاج كان لمحصول السمسم (١ طن). بينما بلغ أعلى معدل إنتاج من محصول الذرة الرفيعة ٢,٥ طن/هكتار في محافظة الدائر و٣,١ طن/هكتار في بقية المحافظات. إنتاجية هذا المحصول هي الأعلى مقارنة ببقية المحاصيل المستزرعة مطرياً في منطقة جازان و اقل إنتاجية كانت لمحصول الدخن ٠,٥ طن/هكتار في محافظة الدائر (الشكل ٣٥ و٣٦). أما فيممل يتعلق بإنتاج الأعلاف المصاحب لإنتاج الحبوب من هذه المحاصيل في منطقة جازان فقد أعطي محصول الذرة الرفيعة في محافظة صبيبا أعلى إنتاجية من الأعلاف بلغت حوالي ١٥٠ طناً مقارنة ببقية المحافظات وبلغ إنتاج الهكتار من أعلاف الذرة ١٠ أطنان أما محصولي الدخن والسمسم لم يذكر كمية إنتاجهما من الأعلاف ربما لا تستخدم أعلاف هذه المحاصيل في المنطقة (الجدول ٣ والشكل ٣٧ و٣٨). وحسب تقدير متوسطات أسعار بيع الحبوب السائدة في السوق في موعد الحصاد والتي تم الحصول عليها من المزارعين والمتعاملين في السوق بالمنطقة (وهي كالتالي: ٢٠ ريالاً سعر بيع كجم الذرة و٥٠ ريالاً/ كجم الدخن و٣٠ ريالاً/ كجم السمسم) قدر العائد الإجمالي لإنتاج محاصيل الحبوب المستزرعة مطرياً في منطقة جازان خلال فترة الاستبيان بحوالي ١٠٣٥٠٠٠ ريالاً بمعدل عائد بلغ حوالي ١٣٠٠٠ ريالاً للهكتار الواحد (الجدول ٣).




الشكل (٢٥) إنتاج كل محصول من الحبوب حسب المحافظة في منطقة جازان



الشكل ٢٦ إنتاج كل محصول من الحبوب في مساحة واحد هكتار



الشكل (٢٧) إنتاج كل محصول من الأعلاف في محافظات جازان

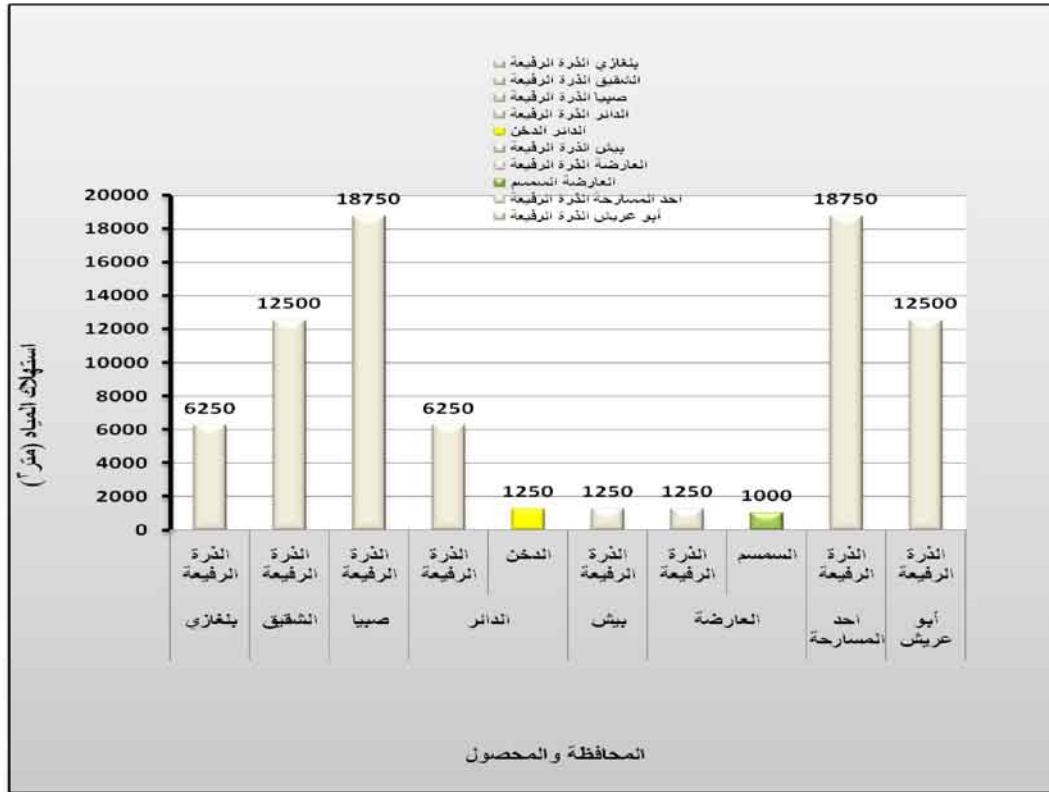


الشكل (٢٨) إنتاج كل محصول من الحبوب في مساحة واحد هكتار



٥. توفير مياه الري

في حالة الإنتاج المعقول يحتاج إنتاج طن من الحبوب إلى ١٠٠٠ متر^٢ من المياه الجوفية حسب تقديرات المراجع العلمية ومن خلال هذه التقديرات قدرت كمية المياه التي تم توفيرها عن طريق الزراعة المطرية لإنتاج ١٠٢ طن بحوالي ١٠٢٠٠٠ متر مكعباً من المياه (الشكل ٣٩)



الشكل (٣٩) استهلاك المحاصيل حسب المحافظة في منطقة جازان

ثالثاً: تفاصيل نتائج كل محافظة ١. محافظة العيذابي مركز بلغازي

الجدول (٤) المساحة وعدد المزارعين و كميات مدخلات زراعة محصول الذرة الرفيعة

الكميات		الكمية (هكتار)	البيان
الوحدة	الكمية/العدد		
مزارع	٥		عدد المزارعين
هكتار	٥		المساحة المستزرعة
كجم	٠	٠	السماذ
كجم	١٥٠	٣٠	كمية البذور



الجدول (٥) التكلفة لمحصول الذرة الرفيعة في محافظة بلغازي

البيان	تكلفة الهكتار (ريال)	تكلفة المساحة الكلية (ريال)
تكلفة الحرث	٥٠٠	٢٥٠٠
تكلفة البذور	٦٠٠	٣٠٠٠
تكلفة الحصاد	٣٠٠٠	١٥٠٠٠
إجمالي تكلفة الهكتار الواحد	٤١٠٠	-
إجمالي تكلفة كامل المساحة		٢٠٥٠٠

الجدول (٦) إنتاجية وعائد محصول الذرة الرفيعة في محافظة بلغازي

البيان	كمية الإنتاج في الهكتار (طن)	كمية الإنتاج في المساحة الكلية	العائد الكلي للإنتاج (ريال)
إنتاجية الأعلاف	١٠	٥٠	٠
إنتاجية الحبوب	١,٢٥	٦,٢٥	٦٢٥٠٠
إجمالي عائد المساحة الكلية			٦٢٥٠٠
عائد الهكتار الواحد			١٢٥٠٠

- ملاحظة حسب السعر السائد في السوق وقت الحصاد سعر بيع كجم ذرة = ١٠ ريال وبالتالي سعر الطن = ١٠٠٠٠ ريال (١٠ ريال × ١٠٠٠ كجم)

٢. محافظة الشقيق

الجدول (٧) المساحة وعدد المزارعين وكميات مدخلات زراعة محصول الذرة الرفيعة في مركز الشقيق

البيان	الكمية (هكتار)	الكميات	
		الكمية/العدد	الوحدة
عدد المزارعين		١٠	مزارع
المساحة المستزرعة		١٠	هكتار
السماذ	٠	٠	كجم
كمية البذور	٣٠	٣٠٠	كجم

الجدول (٨) التكلفة لمحصول الذرة الرفيعة في مركز الشقيق

البيان	تكلفة الهكتار (ريال)	تكلفة المساحة الكلية (ريال)
تكلفة الحرث	٥٠٠	٥٠٠٠
تكلفة البذور	٦٠٠	٦٠٠٠
تكلفة الحصاد	٣٠٠٠	٣٠٠٠٠
إجمالي تكلفة الهكتار الواحد	٤١٠٠	-
إجمالي تكلفة كامل المساحة		٤١٠٠٠



الجدول (٩) إنتاجية وعائد محصول الذرة الرفيعة في مركز الشقيق

البيان	كمية الإنتاج في الهكتار (طن)	كمية الإنتاج في المساحة الكلية	العائد (ريال)
إنتاجية الأعلاف	١٠	١٠٠	
إنتاجية الحبوب	١,٢٥	١٢,٥	
إجمالي عائد المساحة الكلية			١٢٥٠٠٠
عائد الهكتار الواحد			١٢٥٠٠

٣. محافظة صبيا

الجدول (١٠) المساحة وعدد المزارعين وكميات مدخلات زراعة محصول الذرة الرفيعة في محافظة صبيا

البيان	الكميات	
	الكمية/العدد	الوحدة
عدد المزارعين	١٥	مزارع
المساحة المستزرعة	١٥	هكتار
كمية البذور	٤٥٠	كجم

الجدول (١١) التكلفة لمحصول الذرة الرفيعة في محافظة صبيا

البيان	تكلفة الهكتار (ريال)	تكلفة المساحة الكلية (ريال)
تكلفة الحرث	٥٠٠	٧٥٠٠
تكلفة البذور	٦٠٠	٩٠٠٠
تكلفة الحصاد	٣٠٠٠	٤٥٠٠٠
إجمالي تكلفة الهكتار الواحد	٤١٠٠	-
إجمالي تكلفة كامل المساحة		٦١٥٠٠

الجدول (١٢) إنتاجية وعائد محصول الذرة الرفيعة في محافظة صبيا

البيان	كمية الإنتاج في الهكتار (طن)	كمية الإنتاج في المساحة الكلية	العائد (ريال)
إنتاجية الأعلاف	١٠	١٥٠٠	
إنتاجية الحبوب	١,٢٥	١٨,٧٥	
إجمالي عائد المساحة الكلية			١٨٧٥٠٠
عائد الهكتار الواحد			١٢٥٠٠

٤. محافظة الدائر

الجدول (١٣) المساحة وعدد المزارعين وكميات مدخلات زراعة محصول الذرة الرفيعة في محافظة الدائر

البيان	الكميات	
	الكمية/العدد	الوحدة
عدد المزارعين	١٠,٠	مزارع
المساحة المستزرعة	٢,٥	هكتار
كمية البذور	١٧,٥	كجم



الجدول (١٤) التكلفة لمحصول الذرة الرفيعة في محافظة الدائر

البيان	تكلفة الهكتار (ريال)	تكلفة المساحة الكلية (ريال)
تكلفة الحرث	١٢٥	٣١٢,٥
تكلفة البذور	١٥٠	٣٧٥,٠
تكلفة الحصاد	٥٠٠	١٢٥٠,٠
إجمالي تكلفة الهكتار الواحد	٧٧٥	
إجمالي تكلفة كامل المساحة		١٩٣٧,٥

الجدول (١٥) إنتاجية وعائد محصول الذرة الرفيعة في محافظة الدائر

البيان	كمية الإنتاج في الهكتار (طن)	كمية الإنتاج في المساحة الكلية	العائد (ريال)
إنتاجية الأعلاف	٠,٥٠	١,٢٥	
إنتاجية الحبوب	٠,٢٥	٠,٦٢٥	
إجمالي عائد المساحة الكلية			٦٢٥٠٠
عائد الهكتار الواحد			٢٥٠٠

الجدول (١٦) المساحة وعدد المزارعين وكميات مدخلات زراعة محصول الدخن في محافظة الدائر

البيان	الكميات	
	الكمية/العدد	الوحدة
عدد المزارعين	١٠,٠	مزارع
المساحة المستزرعة	٢,٥	هكتار
كمية البذور	٥٠	كجم

الجدول (١٧) التكلفة لمحصول الدخن في محافظة الدائر

البيان	تكلفة الهكتار (ريال)	تكلفة المساحة الكلية (ريال)
تكلفة الحرث	٥٠٠	١٢٥٠
تكلفة البذور	١٠٠٠	٢٥٠٠
تكلفة الحصاد	٢٠٠٠	٥٠٠٠
إجمالي تكلفة الهكتار الواحد	٣٥٠٠	
إجمالي تكلفة كامل المساحة		٨٧٥٠

الجدول (١٨) إنتاجية وعائد محصول الدخن في محافظة الدائر

البيان	كمية الإنتاج في الهكتار (طن)	كمية الإنتاج في المساحة الكلية	العائد (ريال)
إنتاجية الأعلاف	٠	٠	
إنتاجية الحبوب	٠,٥٠	١,٢٥	
إجمالي عائد المساحة الكلية			٢٥٠٠٠
عائد الهكتار الواحد			١٠٠٠٠

- ملاحظة حسب متوسط السعر السائد في السوق وقت الحصاد سعر بيع كجم دخن حوالي ٢٠ ريالاً (الطن ٢٠٠٠٠ ريال)



٥. محافظة بيش

الجدول (١٩) المساحة وعدد المزارعين و كميات مدخلات زراعة محصول الذرة الرفيعة في محافظة بيش

الكميات		البيان
الوحدة	الكمية / العدد	
مزارع	١٠	عدد المزارعين
هكتار	١٠	المساحة المستزرعة
كجم	٦٠٠	كمية البذور

الجدول (٢٠) التكلفة لمحصول الذرة الرفيعة في محافظة بيش

البيان	تكلفة الهكتار (ريال)	تكلفة المساحة الكلية (ريال)
تكلفة الحرث	٥٠٠	٥٠٠٠
تكلفة البذور	٦٠٠	٦٠٠٠
تكلفة الحصاد	٣٠٠٠	٣٠٠٠٠
إجمالي تكلفة الهكتار الواحد	٤١٠٠	-
إجمالي تكلفة كامل المساحة		٤١٠٠٠

الجدول (٢١) إنتاجية وعائد محصول الذرة الرفيعة في محافظة بيش

البيان	كمية الإنتاج في الهكتار		العائد (ريال)
	الكلية	(طن)	
إنتاجية الأعلاف	١٠٠	١٠	
إنتاجية الحبوب	١٢.٥	١.٢٥	
إجمالي عائد المساحة الكلية			١٢٥٠٠٠
عائد الهكتار الواحد			١٢٥٠٠

٦. محافظة العارضة

الجدول (٢٢) المساحة وعدد المزارعين و كميات مدخلات زراعة محصول الذرة الرفيعة في محافظة العارضة

الكميات		البيان
الوحدة	الكمية/العدد	
مزارع	٩	عدد المزارعين
هكتار	٩	المساحة المستزرعة
كجم	٥٤٠	كمية البذور

الجدول (٢٣) التكلفة لمحصول الذرة الرفيعة في محافظة العارضة

البيان	تكلفة الهكتار (ريال)	تكلفة المساحة الكلية (ريال)
تكلفة الحرث	٥٠٠	٤٥٠٠
تكلفة البذور	٦٠٠	٥٤٠٠
تكلفة الحصاد	٣٠٠٠	٢٧٠٠٠
إجمالي تكلفة الهكتار الواحد	٤١٠٠	-
إجمالي تكلفة كامل المساحة		٣٦٩٠٠



الجدول (٢٤) إنتاجية وعائد محصول الذرة الرفيعة في محافظة العارضة

البيان	كمية الإنتاج في الهكتار (طن)	كمية الإنتاج في المساحة الكلية	العائد (ريال)
إنتاجية الأعلاف	١٠	٩٠	
إنتاجية الحبوب	١,٢٥	١٢,٢٥	
إجمالي عائد المساحة الكلية			١٢٥٠٠٠
عائد الهكتار الواحد			١٢٥٠٠

الجدول (٢٥) المساحة وعدد المزارعين وكميات مدخلات زراعة محصول السمسم في محافظة العارضة

البيان	الكميات	
	الكمية / العدد	الوحدة
عدد المزارعين	١	مزارع
المساحة المستزرعة	١	هكتار
كمية البذور	١٥	كجم

الجدول (٢٦) التكلفة لمحصول السمسم في محافظة العارضة

البيان	تكلفة الهكتار (ريال)	تكلفة المساحة الكلية (ريال)
تكلفة الحرث	٥٠٠	٥٠٠
تكلفة البذور	٤٥٠	٤٥٠
تكلفة الحصاد	٣٠٠٠	٣٠٠٠
إجمالي تكلفة الهكتار الواحد	٣٩٥٠	-
إجمالي تكلفة كامل المساحة		٣٩٥٠

الجدول (٢٧) إنتاجية وعائد محصول السمسم في محافظة العارضة

البيان	كمية الإنتاج في الهكتار (طن)	كمية الإنتاج في المساحة الكلية	العائد (ريال)
إنتاجية الأعلاف	٠	٠	
إنتاجية الحبوب	١	١	
إجمالي عائد المساحة الكلية			١٠٠٠٠
عائد الهكتار الواحد			١٠٠٠٠

٧. محافظة احد المسارحة

الجدول (٢٨) المساحة وعدد المزارعين وكميات مدخلات زراعة محصول الذرة الرفيعة في احد المسارحة

البيان	الكميات	
	الكمية / العدد	الوحدة
عدد المزارعين	١٥	مزارع
المساحة المستزرعة	١٥	هكتار
كمية البذور	٤٥٠	كجم



الجدول (٢٩) التكلفة لمحصول الذرة الرفيعة في محافظة احد المسارحة

البيان	تكلفة الهكتار (ريال)	تكلفة المساحة الكلية (ريال)
تكلفة الحرث	٥٠٠	٧٥٠٠
تكلفة البذور	٦٠٠	٩٠٠٠
تكلفة الحصاد	٣٠٠٠	٤٥٠٠٠
إجمالي تكلفة الهكتار الواحد	٤١٠٠	-
إجمالي تكلفة كامل المساحة		٦١٥٠٠

الجدول (٢٠) إنتاجية وعائد محصول الذرة الرفيعة في محافظة احد المسارحة

البيان	كمية الإنتاج في الهكتار (طن)	كمية الإنتاج في المساحة الكلية	العائد (ريال)
إنتاجية الأعلاف	١٠	١٥٠	
إنتاجية الحبوب	١,٢٥	١٨,٧٥	
إجمالي عائد المساحة الكلية			١٨٧٥٠٠
عائد الهكتار الواحد			١٢٥٠٠

٨. محافظة أبو عريش

الجدول (٢١) المساحة وعدد المزارعين وكميات مدخلات زراعة محصول الذرة الرفيعة في أبو عريش

البيان	الكميات	
	الكمية/العدد	الوحدة
عدد المزارعين	١٠	مزارع
المساحة المستزرعة	١٠	هكتار
كمية البذور	٦٠٠	كجم

الجدول (٢٢) التكلفة لمحصول الذرة الرفيعة في محافظة أبو عريش

البيان	تكلفة الهكتار (ريال)	تكلفة المساحة الكلية (ريال)
تكلفة الحرث	٥٠٠	٥٠٠٠
تكلفة البذور	٦٠٠	٦٠٠٠
تكلفة الحصاد	٣٠٠٠	٣٠٠٠٠
إجمالي تكلفة الهكتار الواحد	٤١٠٠	-
إجمالي تكلفة كامل المساحة		٤١٠٠٠

الجدول (٢٣) إنتاجية وعائد محصول الذرة الرفيعة في محافظة أبو عريش

البيان	كمية الإنتاج في الهكتار (طن)	كمية الإنتاج في المساحة الكلية	العائد (ريال)
إنتاجية الأعلاف	١٠	١٠٠	
إنتاجية الحبوب	١,٢٥	١٢,٥	
إجمالي عائد المساحة الكلية			١٢٥٠٠٠
عائد الهكتار الواحد			١٢٥٠٠





الفصل الخامس

نتائج استبيانات الزراعة المطرية للحقول الإرشادية في منطقة عسير

أولاً المواقع

تم تنفيذ العمل بمتابعة الحقول الإرشادية في عدد من المحافظات والمراكز بمنطقة عسير وكل محافظة تضم عدد من الحقول الإرشادية وهي كالتالي:

- ١ . مواقع مدينة أبها عدد المواقع ١٢٢
- ٢ . مواقع مركز بللمر عدد المواقع ٤
- ٣ . مواقع محافظة النماص عدد المواقع ٧٥
- ٤ . مواقع محافظة رجال المع عدد المواقع ٧١
- ٥ . مواقع محافظة المجاردة عدد المواقع ٣٤
- ٦ . مواقع محافظة بللمر عدد المواقع ١٣

ثانياً النتائج

تمت متابعة الحقول الإرشادية بمنطقة عسير من خلال تعبئة الاستمارة الإرشادية من قبل مكاتب فرع وزارة البيئة والمياه والزراعة بالمنطقة ومن خلال تفريع بيانات الاستبيانات وكما تشير الجداول والأشكال التالية كانت النتائج كما يلي :

١. فترة الزراعة ونوع المحاصيل الملائمة للفترة

تختلف فترة زراعة المحاصيل في هذه المنطقة باختلاف المحاصيل حيث لكل محصول أو مجموعة من المحاصيل موعد زراعة تحدده طبيعة نمو المحصول والعوامل المناخية الملائمة لنموه. تبدأ زراعة محصول الحنطة في الفترة من شهر نوفمبر ويناير ويستمر نموه حتى موعد الحصاد الذي يبدأ في شهر ابريل ومايو. ثم يزرع محصول الذرة البيضاء والشعير والسهم في بعض المحافظات في بداية شهر فبراير ويتم الحصاد في بداية يونيو وفي بعض المحافظات يتأخر موعد الزراعة إلى مارس والحصاد إلى يوليو. أما محاصيل الدخن والزعر (ذرة) فتبدأ زراعتها في مارس ويحين موعد حصادها في يوليو خاصة في محافظة رجال المع وهذه المحافظة تتميز بتنوع المحاصيل حيث تتم زراعة عدد من محاصيل الحبوب منها الذرة البيضاء (وهو المحصول السائد) والشعير والدخن والسهم والزعر والحنطة بينما تتميز مدينة أبها وبللمر بزراعة محصول واحد وهو الحنطة وكذلك تتميز محافظة المجاردة بزراعة محصول السهم فقط (الجدول ٢٤)

٢. المساحة المستزرعة ونسبة كل محصول وعدد المزارعين

من خلال نتائج الاستبيانات التي تم تصنيفها وفق كل محافظة ومركز ونوع المحصول والمساحة المستزرعة تمت زراعة خمسة أنواع من محاصيل الحبوب في منطقة جازان، حيث بلغت المساحة الكلية المزروعة مطرياً بهذه المحاصيل حوالي ٧٩ هكتاراً حيث بلغت نسبة المساحة المزروعة بمحصول الحنطة وهو المحصول السائد في هذه المنطقة حوالي ٥٩٪ وبلغ عدد مزارعي هذا المحصول ٢١٩ مزارعاً من إجمالي مزارعي المنطقة مما يدل أن هذا المحصول هو الأكثر زراعة



في منطقة عسير من حيث المساحة وعدد المزارعين. ثم جاء محصول الذرة البيضاء في المرتبة الثانية وكانت نسبته ١٩٪. ثم محصول السمسم بنسبة ١٤٪. محصول الشعير بنسبة ٥٪ و محصول الدخن بنسبة ٣٪ و اقل نسبة كانت لمحصول زعر (ذرة حب احمر) وهي ٢٪ من إجمالي المساحة الكلية وبلغ عدد المزارعين الكلي ٣١٥ مزارعاً (الجدول ٣٤ والشكل ٤٠ إلى ٤١).

٣. تكلفة الإنتاج

كما يوضح الجدول (٣٤) والشكل (٤٣ و٤٤) بلغت التكلفة الكلية للمساحة المستزرعة مطرياً في منطقة عسير حيث بلغت ٤٨٣٤٨٥ ريالاً، وأعلى تكلفة للإنتاج كانت لزراعة محصول الحنطة في مدينة أبها من حيث التكلفة الكلية وتكلفة الهكتار حيث بلغت التكلفة الكلية للإنتاج ١٥٦١٧٠ ريالاً و ٩٧٠٠ ريالاً للهكتار الواحد و اقل تكلفة كلية كانت لزراعة محصول الشعير في محافظة النماص حيث بلغت ١٣٧٠ ريالاً في حيث كانت اقل تكلفة للهكتار للإنتاج (١٢٧٥ ريالاً للهكتار الواحد) لمحصول السمسم في محافظة رجال المع.

الجدول (٣٤) ملخص نتائج الدراسة بمنطقة عسير

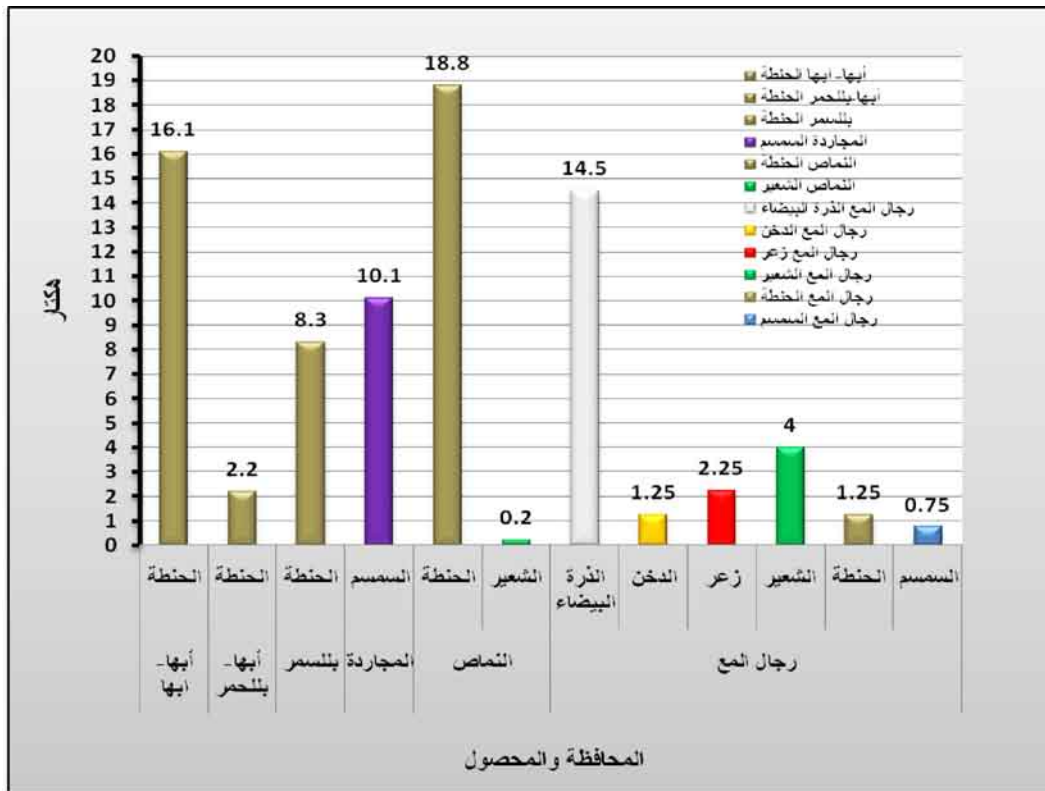
عائد الإنتاج (ريال)	كمية مياه الري (متر ^٣)	إجمالي الإنتاج		تكلفة الزراعة (ريال)		عدد المزارعين	إجمالي المساحة المزروعة (هكتار)	فترة زراعة المحصول حتى الحصاد		المحصول	المحافظة/ المركز
		الأعلاف (طن)	الحيوب (طن)	الهكتار	المساحة			الزراعة	الحصاد		
٢٥٨٠٠٠	٢٤١٥٠	٨٠,٥	٢٥,٨	٩٧٠٠	١٥٦١٧٠	١٢٣	١٦,١	ابريل	يناير	الحنطة	أبها- أبها
٧٣٠٠٠	٣٣٠٠	١١	٧,٣	٧٧٠٠	١١٨٨٠	٤	٢,٢	مايو- يونيو	نوفمبر- يناير	الحنطة	أبها- بللحمر
٢٧٤٠٠٠	١٢٤٥٠	٤١,٥	٢٧,٤	٥٤٠٠	٤٤٨٢٠	١٣	٨,٣	مايو- يونيو	نوفمبر- يناير	الحنطة	بللحمر
١٠١٠٠٠	١٥١٥٠	٠	١٠,١	٥٤٠٠	٢٦٢٦٠	٣٤	١٠,١	يونيو	مارس	السمسم	المجاردة
٣٧٦٠٠٠	٢٨٢٠٠	٢٧,٦	٣٧,٦	٤٦٢٠	١٤٤٧٦٠	٧٤	١٨,٨	أغسطس	مارس	الحنطة	النماص
٣٠٠٠	٢٠٠	٠,٢	٠,٢	٦٨٥٠	١٣٧٠	١	٠,٢	سبتمبر	ابريل	الشعير	
١٤٥٠٠٠	٢١٧٥٠	٧٢,٥	١٤,٥	٤٥٥٠	٦٥٩٧٥	٤٩	١٤,٥	يونيو	فبراير	الذرة البيضاء	رجال المع
٢٥٠٠٠	١٨٧٥	٤	١,٢٥	٤٣٦٠	٥١٢٥	٥	١,٢٥	يوليو	مارس	الدخن	
١٤٠٠٠	٣٣٧٥	٦	١,٤	٤١٠٠	٩٨١٠	٩	٢,٢٥	يوليو	مارس	زعر	
١٤٠٠٠	٦٠٠٠	٣	١,٤	٢٦٠٠	٥١٠٠	١	٤	يوليو	فبراير	الشعير	
١٠٠٠٠	١٠٠٠	١	١,٢٥	٧٠٠٠	٨٧٥٠	٥	١,٢٥	أغسطس	فبراير	الحنطة	
٣٠٠٠	١١٢٥	٠,٨	٠,٢	١٢٧٥	٣٤٦٥	٢	٠,٧٥	يونيو	فبراير	السمسم	
١٢٩٦٠٠٠	١٢٨٣٥٠	٢٥٨	١٢٨	٠	٤٨٣٤٨٥	٣٢٠	٨٠	إجمالي			
		٣	٢	٦٠٤٤				متوسط			



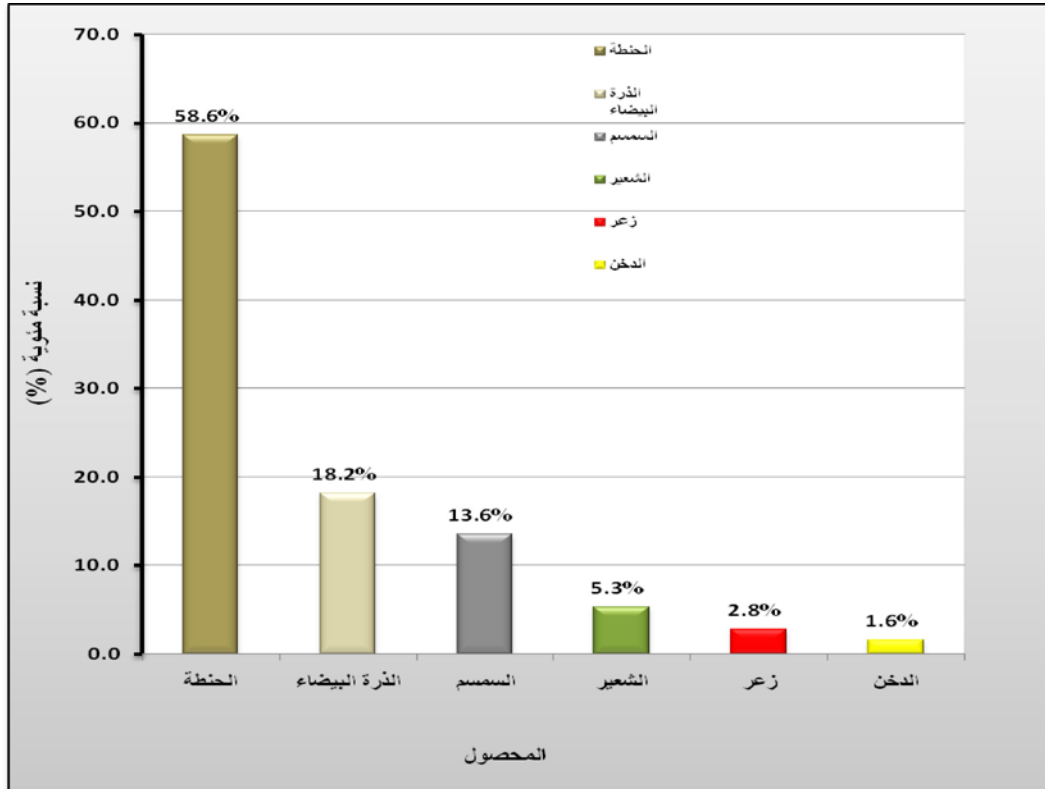
الصورة (٨) محصول الحنطة في مرحلة امتلاء الحبوب



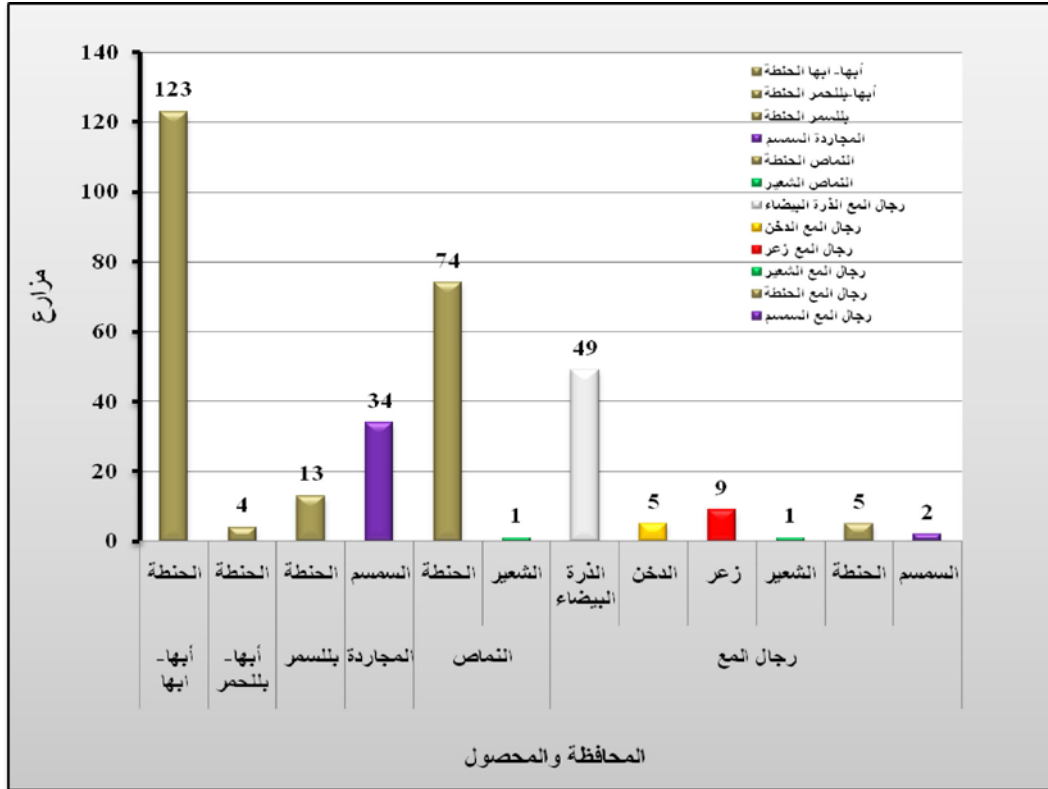
الصورة (٩) محصول الحنطة في مرحلة الحصاد



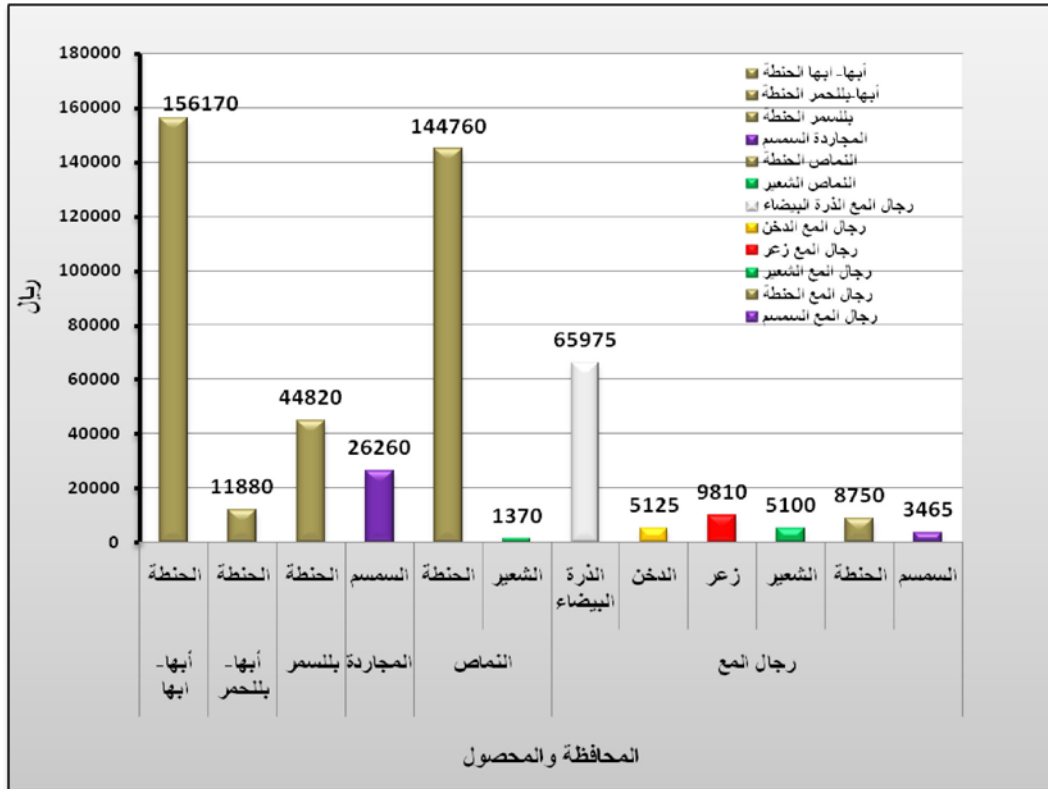
الشكل (٤٠) مساحة المحاصيل حسب المحافظة في منطقة عسير



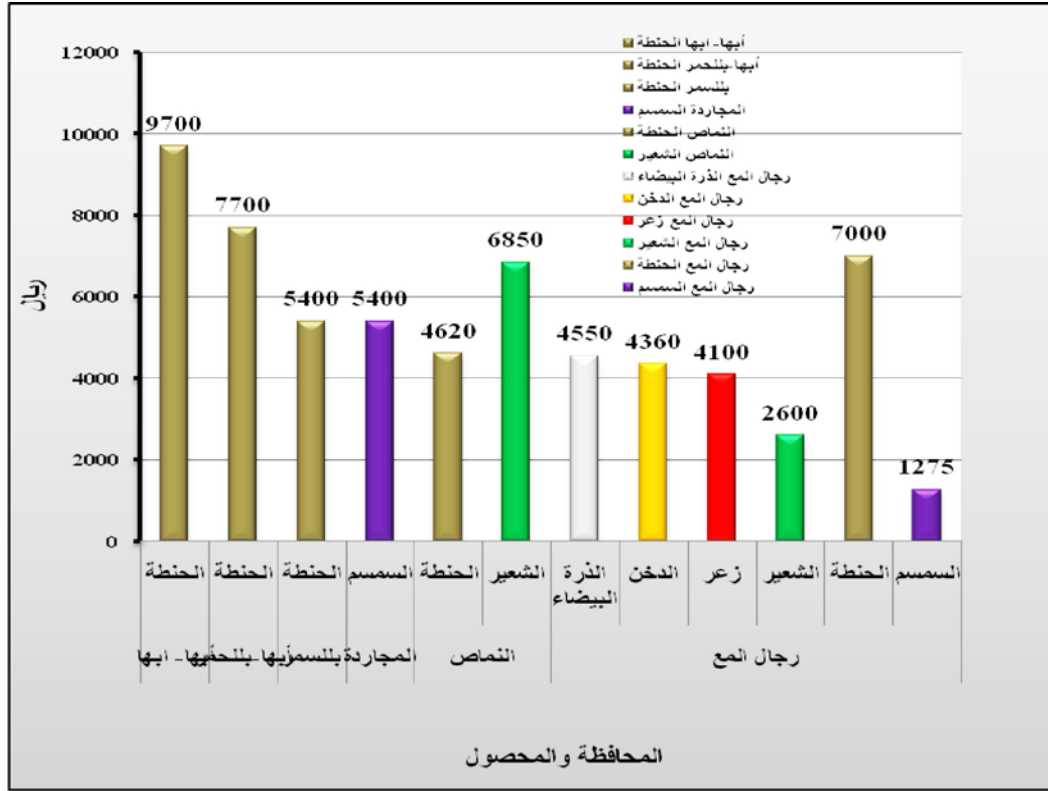
الشكل (٤١) نسبة مساحة المحاصيل من إجمالي المساحة الكلية المستزرعة في المنطقة



الشكل (٤٢) عدد المزارعين لكل محصول حسب المحافظة في منطقة عسير



الشكل (٤٣) تكلفة المحاصيل حسب المحافظة في منطقة عسير



الشكل (٤٤) تكلفة المحاصيل لكل هكتار

٤. الإنتاج

احتوى الاستبيان على نوعين من الإنتاج وهما إنتاج الحبوب وإنتاج الأعلاف من زراعة هذه المحاصيل وكانت أعلى إنتاجية من الحبوب لمحصول الحنطة في محافظة النماص ٦,٧٣ طن ثم بلسمر ٤,٧٢ طن ثم أبها بإنتاجية بلغت ٨,٥٢ طناً. وأقل إنتاج كان لمحصول المسسم في محافظة رجال المع والشعير في محافظة النماص (٣,٠ طن حبوب) . بينما بلغ أعلى معدل إنتاج من محصول الحنطة ٣,٢ طن للهكتار في مركز بلسمر وبلحمر وأقل إنتاج ١,٦ طن/هكتار في محافظة أبها ثم ١ طن/هكتار في محافظة رجال المع وإنتاجية هذا المحصول هي الأعلى مقارنة ببقية المحاصيل المستزرعة مطرياً في منطقة عسير وأقل إنتاجية كانت لمحصول الشعير ٥٣,٠ طن/هكتار في محافظة رجال المع (الشكل ٥٤ و ٦٤).

أما فيما يتعلق بإنتاج الأعلاف المصاحب لإنتاج الحبوب من هذه المحاصيل في منطقة عسير فقد أعطي محصول الحنطة في مدينة أبها أعلى إنتاجية من الأعلاف بلغت حوالي ٠,٨ طناً مقارنة ببقية المحاصيل ثم تأتي إنتاجية محصول الذرة البيضاء من الأعلاف في المرتبة الثانية بإنتاجية بلغت حوالي ٣٧ طن في محافظة رجال المع وإنتاجية محصول المسسم في المرتبة الأخيرة بإنتاجية بلغت ٨,٠ طناً. وبلغ معدل إنتاج الأعلاف لمحصول الذرة البيضاء ٥ أطنان للهكتار من الأعلاف في محافظة رجال المع وهي المحافظة الوحيدة التي تم استزراع المحصول فيها في هذه المنطقة من قبل ٤٥ مزارعاً وكذلك كان معدل إنتاج الأعلاف من محصول الحنطة ٥ طن/هكتار في مدينة أبها ومركز بلسمر وبلحمر (الجدول ٣٤ والشكل ٤٧ و ٤٨).

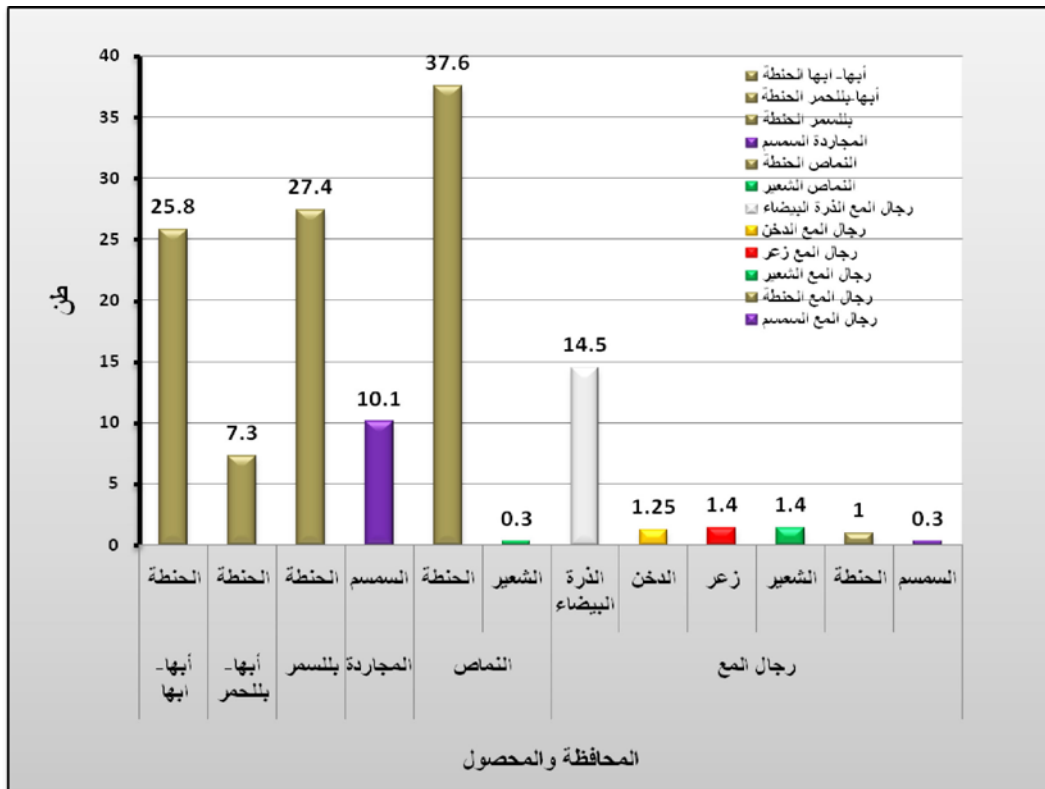
من ناحية أخرى تم تقدير العائد من الإنتاج بحوالي ١٢٩٦٠٠٠ ريالاً بمعدل عائد ١٦٢٠٠ ريالاً للهكتار الواحد وهو أعلى معدل للعائد من حيث الاجمالي الكلي أو عائد الهكتار.



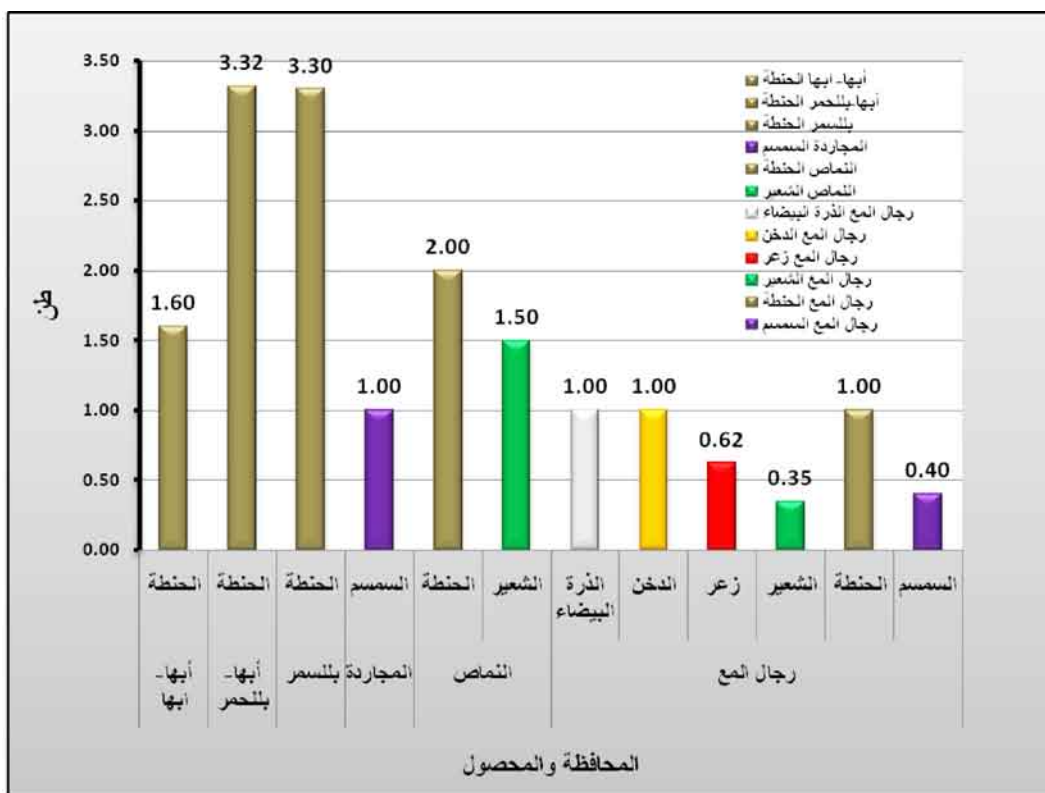
الصورة (١٠) محصول الدخن في مرحلة الازهار



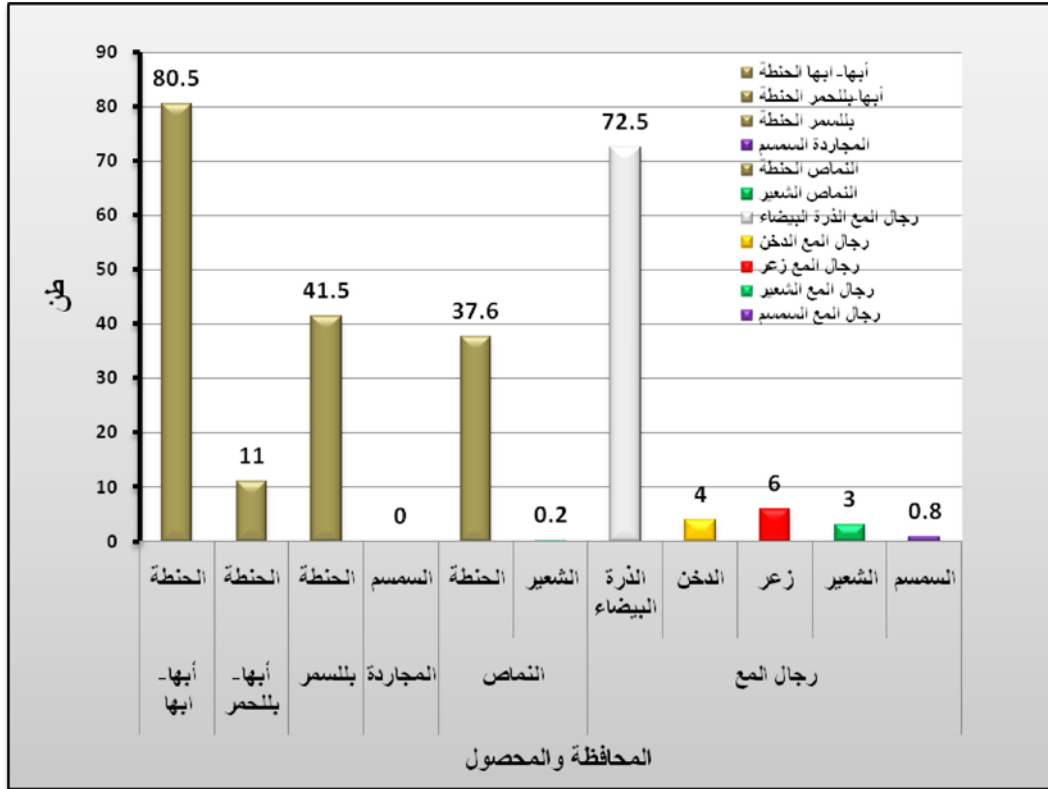
الصورة (١١) محصول السمسم في مرحلة امتلاء الحبوب



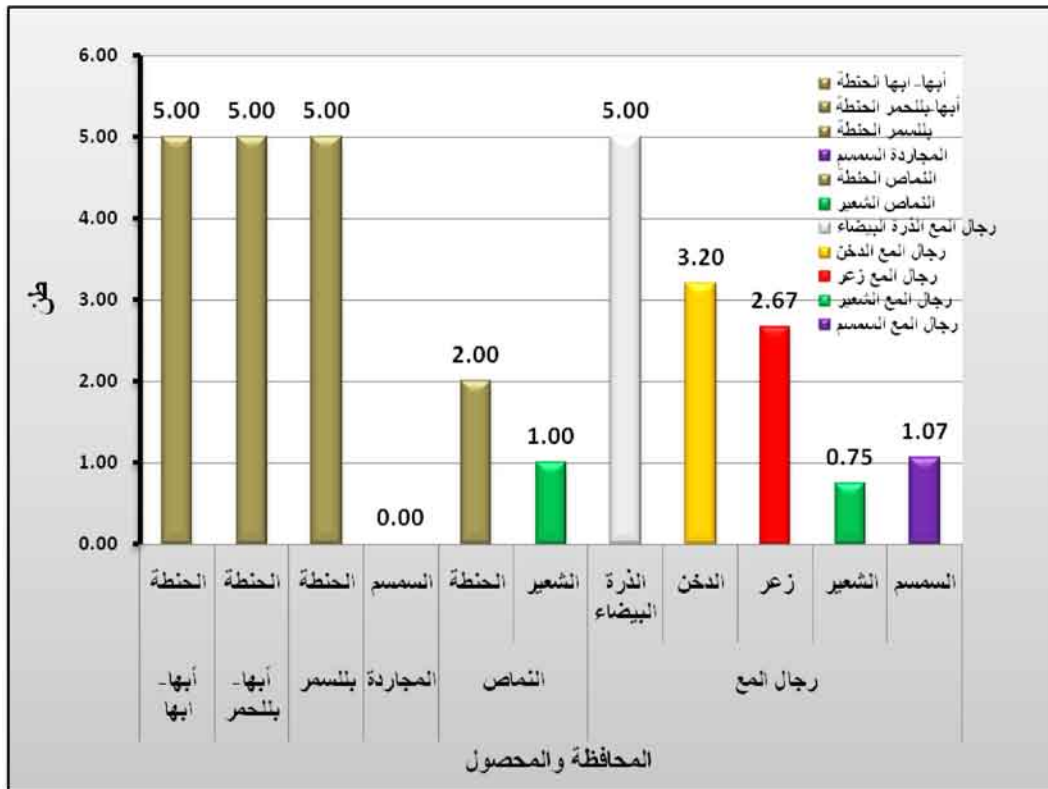
الشكل (٤٥) إنتاج كل محصول من الحبوب حسب المحافظة في منطقة عسير



الشكل (٤٦) إنتاج الهكتار من الحبوب لكل محصول حسب المحافظة في منطقة عسير



الشكل (٤٧) إنتاج كل محصول من الأعلاف حسب المحافظة في منطقة عسير

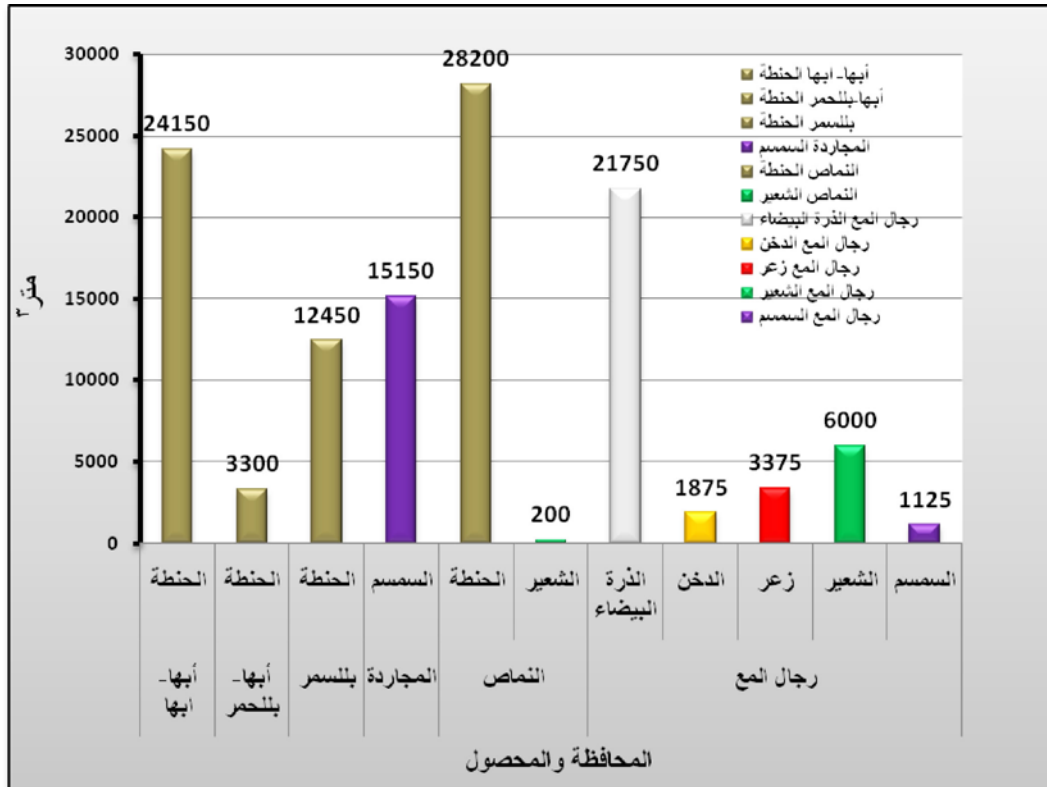


الشكل (٤٨) إنتاج الهكتار من الأعلاف لكل محصول حسب المحافظة في منطقة عسير



٥. توفير مياه الري

في حالة الإنتاج المعقول يحتاج إنتاج طن من الحبوب إلى ١٠٠٠ متر^٣ من المياه الجوفية حسب تقديرات المراجع العلمية ومن خلال هذه التقديرات قدرت كمية المياه التي تم توفيرها عن طريق الزراعة المطرية في منطقة عسير لإنتاج ٢٥٧ طناً من الحبوب بحوالي ١١٧٥٧٥ متر مكعباً من المياه. وأعلى كمية مياه تم توفيرها في محافظة النماص وقد بلغت ٢٨٢٠٠ متر^٣ مكعباً من المياه (الجدول ٣٤ والشكل ٤٩).



الشكل (٤٩) استهلاك المحاصيل حسب المحافظة في منطقة عسير



ثالثاً تفاصيل نتائج كل محافظة

توضح الجداول التالية تفاصيل المساحات المستزرعة وعدد المزارعين وكميات مدخلات الإنتاج وتكلفة لإنتاج وكميته لكل محصول حسب المحافظة.

١. مدينة أبها

الجدول (٣٥) المساحة وعدد المزارعين وكميات مدخلات زراعة محصول الحنطة في مدينة أبها

الكميات		الكمية (هكتار)	البيان
الوحدة	الكمية الكلية		
مزارع	١٢٣		عدد المزارعين
هكتار	١٦,١		المساحة المستزرعة
كجم	١٦١٠٠	١٠٠٠	كمية السماد
كجم	٢٧٣٧	١٧٠	كمية البذور

الجدول (٣٦) التكلفة لمحصول الحنطة في مدينة أبها

البيان	تكلفة الهكتار (ريال)	تكلفة المساحة الكلية (ريال)
تكلفة الحرث	١٠٠٠	١٦١٠٠
تكلفة البذور	٢٧٠٠	٤٣٤٧٠
تكلفة السماد	١٠٠٠	١٦١٠٠
تكلفة الحصاد	٥٠٠٠	٨٠٥٠٠
إجمالي تكلفة الهكتار الواحد	٩٧٠٠	
إجمالي تكلفة كامل المساحة		١٥٦١٧٠

الجدول (٣٧) إنتاجية وعائد محصول الحنطة في مدينة أبها

البيان	كمية الإنتاج في الهكتار (طن)	كمية الإنتاج في المساحة الكلية	العائد (ريال)
إنتاجية الأعلاف	٥	٨٠,٥	
إنتاجية الحبوب	١,٦	٢٥,٨	٢٥٨٠٠٠
إجمالي عائد المساحة الكلية			٢٥٨٠٠٠
عائد الهكتار الواحد			١٦٠٢٥

٢. محافظة المجاردة

الجدول (٣٨) المساحة وعدد المزارعين وكميات مدخلات زراعة محصول السمسم في محافظة المجاردة

الكميات		البيان
الوحدة	الكمية/العدد	
مزارع	٣٤	عدد المزارعين
هكتار	١٠,١	المساحة المستزرعة
كجم	-	كمية السماد
كجم	٣٠٣	كمية البذور



الجدول (٢٩) التكلفة لمحصول السمسم في محافظة المجاردة

البيان	تكلفة الهكتار (ريال)	تكلفة المساحة الكلية (ريال)
تكلفة الحرث	١٠٠٠	١٠١٠٠
تكلفة البذور	٦٠٠	٦٠٦٠
تكلفة السماد	٠	٠
تكلفة الحصاد	١٠٠٠	١٠١٠٠
إجمالي تكلفة الهكتار الواحد	٢٦٠٠	
إجمالي تكلفة كامل المساحة		٢٦٢٦٠

الجدول (٤٠) إنتاجية وعائد محصول السمسم في محافظة المجاردة

البيان	كمية الإنتاج في الهكتار (طن)	كمية الإنتاج في المساحة الكلية	العائد (ريال)
إنتاجية الأعلاف	٠	٠	
إنتاجية الحبوب	١	١٠,١	١٠١٠٠٠
إجمالي عائد المساحة الكلية			١٠١٠٠٠
عائد الهكتار الواحد			١٠٠٠٠

٣. محافظة النماص

الجدول (٤١) عدد المزارعين والمساحة وكميات مدخلات زراعة محصول الحنطة في محافظة النماص

البيان	الكمية (هكتار)	الكميات	
		الكمية/العدد	الوحدة
عدد المزارعين		٧٤	مزارع
المساحة المستزرعة		١٨,٨	هكتار
كمية السماد	١٧٥٠	٣٢٩٠٠	كجم
كمية البذور	٢٧٠	٥٠٧٦	كجم

- كمية السماد = ١٠٠٠ في بني عمرو و ٢٥٠٠ في بقية المواقع تم اخذ المتوسط ١٧٥٠ كجم

الجدول (٤٢) التكلفة لمحصول الحنطة في مواقع محافظة النماص

البيان	تكلفة الهكتار (ريال)	تكلفة المساحة الكلية (ريال)
تكلفة الحرث	٦٠٠	١١٢٨٠
تكلفة البذور	٢٣٥٠	٤٤١٨٠
تكلفة السماد	١٧٥٠	٣٢٩٠٠
تكلفة الحصاد	٣٠٠٠	٥٦٤٠٠
إجمالي تكلفة الهكتار الواحد	٧٧٠٠	
إجمالي تكلفة كامل المساحة		١٤٤٧٦٠

- تكلفة الحصاد بني عمرو ٤٠٠٠ وبقية المواقع ٢٠٠٠ تم اخذ المتوسط = ٣٠٠٠ ريال
- تكلفة البذور = ٢٢٠٠ + ٢٥٠٠ = ٤٧٥٠ المتوسط ٢٣٥٠ ريال
- تكلفة السماد = ١٠٠٠ + ٢٥٠٠ = ٣٥٠٠ المتوسط ١٧٥٠ ريال



الجدول (٤٢) إنتاجية وعائد محصول الحنطة في مواقع - محافظة النماص

العائد (ريال)	كمية الإنتاج في المساحة الكلية	كمية الإنتاج في الهكتار (طن)	البيان
	١٨,٨	١	إنتاجية الأعلاف
٣٧٦٠٠٠	٣٧,٦	٢	إنتاجية الحبوب
٣٧٦٠٠٠	إجمالي عائد المساحة الكلية		
١٩٧٨٩	عائد الهكتار الواحد		

- توجد استمارة واحدة ذرة وأخرى دخن في مساحة ١٨٠٠ م بدون كمية الإنتاج تم تجاهلها أو تكلفة حصاد

الجدول (٤٤) عدد المزارعين والمساحة وكميات مدخلات زراعة محصول الشعير في محافظة النماص

البيان	الكمية (هكتار)	الكميات	
		الكمية/العدد	الوحدة
عدد المزارعين		١	مزارع
المساحة المستزرعة		٠,٢	هكتار
كمية السماد		.	كجم
كمية البذور	٢٧٠	٨٠	كجم

- كمية السماد = ١٠٠٠ في بني عمرو و ٢٥٠٠ في بقية المواقع تم اخذ المتوسط ١٧٥٠

الجدول (٤٥) التكلفة لمحصول الشعير في مواقع محافظة النماص

البيان	تكلفة الهكتار (ريال)	تكلفة المساحة الكلية (ريال)
تكلفة الحرث	٦٠٠	١٢٠
تكلفة البذور	١١٠٠	٢٢٠
تكلفة السماد	.	.
تكلفة الحصاد	٥٠٠٠	١٠٠٠
إجمالي تكلفة الهكتار الواحد	٦٨٥٠	
إجمالي تكلفة كامل المساحة		١٣٧٠

الجدول (٤٦) إنتاجية وعائد محصول الشعير في مواقع - محافظة النماص

العائد (ريال)	كمية الإنتاج في المساحة الكلية	كمية الإنتاج في الهكتار (طن)	البيان
	٠,٢٤	١,٢	إنتاجية الأعلاف
٣٠٠٠	٠,٣٠	١,٢	إنتاجية الحبوب
٣٠٠٠	إجمالي عائد المساحة الكلية		
١٥٠٠٠	عائد الهكتار الواحد		



٤. محافظة رجال المع

الجدول (٤٧) المساحة وعدد المزارعين وكميات مدخلات زراعة محصول الذرة الرفيعة في محافظة رجال المع

الكميات		الكمية لكل هكتار	البيان
الوحدة	الكمية / العدد		
مزارع	٤٩		عدد المزارعين
هكتار	١٤,٥		المساحة المستزرعة
كجم	٧٢٥٠	٥٠٠	كمية السماد (٥٠٠ كجم X ١٤,٥)
كجم	٤٣٥	٣٠	كمية البذور (٣٠ كجم X ١٤,٥)

الجدول (٤٨) التكلفة لمحصول محصول الذرة الرفيعة في محافظة رجال المع

تكلفة المساحة الكلية (ريال)	تكلفة الهكتار (ريال)	البيان
٨٧٠٠	٦٠٠	تكلفة الحرث
٦٥٢٥	٤٥٠	تكلفة البذور
٧٢٥٠	٥٠٠	تكلفة السماد
٤٣٥٠٠	٣٠٠٠	تكلفة الحصاد
	٤٥٥٠	إجمالي تكلفة الهكتار الواحد
٦٥٩٧٥		إجمالي تكلفة كامل المساحة

- تم اخذ متوسط تكلفة الهكتار من إجمالي الاستثمارات وذلك لاختلاف التكلفة بين المزارعين

الجدول (٤٩) إنتاجية وعائد محصول الذرة الرفيعة في محافظة رجال المع

العائد (ريال)	كمية الإنتاج في المساحة الكلية	كمية الإنتاج في الهكتار (طن)	البيان
	٧٢,٥	٥	إنتاجية الأعلاف
١١٦٠٠٠	١١,٦	٠,٨	إنتاجية الحبوب
١١٦٠٠٠			إجمالي عائد المساحة الكلية
٨٠٠٠			عائد الهكتار الواحد

الجدول (٥٠) المساحة وعدد المزارعين وكميات مدخلات زراعة محصول الدخن في محافظة رجال المع

الكميات		الكمية لكل هكتار	البيان
الوحدة	الكمية / العدد		
مزارع	٥		عدد المزارعين
هكتار	١,٢٥		المساحة المستزرعة
كجم	٦٢٥	٥٠٠	كمية السماد (٥٠٠ كجم X ١,٢٥)
كجم	٦٢,٥	٥٠	كمية البذور (٣٠ كجم X ١,٢٥)



الجدول (٥١) التكلفة لمحصول الدخن محافظة رجال المع

البيان	تكلفة الهكتار (ريال)	تكلفة المساحة الكلية (ريال)
تكلفة الحرث	٦٠٠	٧٥٠
تكلفة البذور	٨٠٠	١٠٠٠
تكلفة السماد	٥٠٠	٦٢٥
تكلفة الحصاد	٢٢٠٠	٢٧٥٠
إجمالي تكلفة الهكتار الواحد	٤١٠٠	
إجمالي تكلفة كامل المساحة		٥١٢٥

- تم اخذ متوسط تكلفة الهكتار من إجمالي الاستثمارات وذلك لاختلاف التكلفة بين المزارعين

الجدول (٥٢) إنتاجية وعائد محصول الدخن في محافظة رجال المع

البيان	كمية الإنتاج في الهكتار (طن)	كمية الإنتاج في المساحة الكلية	العائد (ريال)
إنتاجية الأعلاف	٣,١	١٥	
إنتاجية الحبوب	١	١,٢٥	٢٥٠٠٠
إجمالي عائد المساحة الكلية			٢٥٠٠٠
عائد الهكتار الواحد			٢٠٠٠٠

الجدول (٥٣) المساحة عدد المزارعين وكميات مدخلات زراعة محصول زعر في محافظة رجال المع

البيان	الكمية لكل هكتار	الكميات	
		الكمية في المساحة الكلية	العدد/الوحدة
عدد المزارعين		٩	مزارع
المساحة المستزرعة		٢,٢٥	هكتار
كمية السماد (٥٠ كجم × ٥٢,٢٥)	٥٠٠	١١٢٥	كجم
كمية البذور (٢٠ كجم × ٥٢,٢٥)	٢٠	٦٧,٥	كجم

الجدول (٥٤) التكلفة لمحصول زعر في محافظة رجال المع

البيان	تكلفة الهكتار (ريال)	تكلفة المساحة الكلية (ريال)
تكلفة الحرث	٦٠٠	١٣٥٠
تكلفة البذور	٤٦٠	١٠٣٥
تكلفة السماد	٥٠٠	١١٢٥
تكلفة الحصاد	٢٨٠٠	٦٣٠٠
إجمالي تكلفة الهكتار الواحد	٤٣٦٠	
إجمالي تكلفة كامل المساحة		٩٨١٠

- تم اخذ متوسط تكلفة الهكتار من إجمالي الاستثمارات وذلك لاختلاف التكلفة بين المزارعين



الجدول (٥٥) إنتاجية وعائد محصول زعر في محافظة رجال المع

العائد (ريال)	كمية الإنتاج في المساحة الكلية	كمية الإنتاج في الهكتار (طن)	البيان
	١,٨	٠,٨	إنتاجية الأعلاف
١٤٠٠٠	١,٤	٠,٦	إنتاجية الحبوب
١٤٠٠٠	إجمالي عائد المساحة الكلية		
٦٢٢٢	عائد الهكتار الواحد		

الجدول (٥٦) المساحة وعدد المزارعين و كميات مدخلات زراعة محصول الشعير في محافظة رجال المع

الكميات		الكمية لكل هكتار	البيان
الوحدة	الكمية في المساحة الكلية		
مزارع	٤		عدد المزارعين
هكتار	١		المساحة المستزرعة
كجم	٥٠٠	٥٠٠	كمية السماد (٥١× كجم)
كجم	١٦٠	١٦٠	كمية البذور (٣٠× كجم)

الجدول (٥٧) التكلفة لمحصول الشعير في محافظة رجال المع

تكلفة المساحة الكلية (ريال)	تكلفة الهكتار (ريال)	البيان
٦٠٠	٦٠٠	تكلفة الحرث
٢٤٠٠	٢٤٠٠	تكلفة البذور
٥٠٠	٥٠٠	تكلفة السماد
١٦٠٠	١٦٠٠	تكلفة الحصاد
	٥١٠٠	إجمالي تكلفة الهكتار الواحد
٥١٠٠	إجمالي تكلفة كامل المساحة	

- تم اخذ متوسط تكلفة الهكتار من إجمالي الاستثمارات وذلك لاختلاف التكلفة بين المزارعين

الجدول (٥٨) إنتاجية وعائد محصول الشعير في محافظة رجال المع

العائد (ريال)	كمية الإنتاج في المساحة الكلية	كمية الإنتاج في الهكتار (طن)	البيان
	٠,٨	٠,٨	إنتاجية الأعلاف
٤٠٠٠	٠,٤	٠,٤	إنتاجية الحبوب
٤٠٠٠	إجمالي عائد المساحة الكلية		
٤٠٠٠	عائد الهكتار الواحد		



الجدول (٥٩) المساحة وعدد المزارعين وكميات مدخلات زراعة محصول السمسم في محافظة رجال المع

الكميات		الكمية لكل هكتار	البيان
الوحدة	الكمية في المساحة الكلية		
مزارع	٢		عدد المزارعين
هكتار	٠,٧٥		المساحة المستزرعة
كجم	٣٧٥	٥٠٠	كمية السماد (٥٠ كجم \times ٧,٥)
كجم	١٢	١٦	كمية البذور (٣٠ كجم \times ٧,٥)

الجدول (٦٠) التكلفة لمحصول السمسم في محافظة رجال المع

البيان	تكلفة الهكتار (ريال)	تكلفة المساحة الكلية (ريال)
تكلفة الحرث	٦٠٠	٤٥٠
تكلفة البذور	١٩٢٠	١٤٤٠
تكلفة السماد	٥٠٠	٣٧٥
تكلفة الحصاد	١٦٠٠	١٢٠٠
إجمالي تكلفة الهكتار الواحد	٤٦٢٠	
إجمالي تكلفة كامل المساحة		٣٤٦٥

- تم اخذ متوسط تكلفة الهكتار من إجمالي الاستثمارات وذلك لاختلاف التكلفة بين المزارعين

الجدول (٦١) إنتاجية وعائد محصول السمسم في محافظة رجال المع

البيان	كمية الإنتاج في الهكتار (طن)	كمية الإنتاج في المساحة الكلية	العائد (ريال)
إنتاجية الأعلاف	١,١	٠,٨٢	
إنتاجية الحبوب	٠,٤	٠,٣	٣٠٠٠
إجمالي عائد المساحة الكلية			٤٠٠٠
عائد الهكتار الواحد			

الجدول (٦٢) عدد المزارعين والمساحة وكميات مدخلات زراعة محصول الحنطة في محافظة رجال المع

الكميات		الكمية لكل هكتار	البيان
الوحدة	الكمية في المساحة الكلية		
مزارع	٥		عدد المزارعين
هكتار	١,٢٥		المساحة المستزرعة
كجم	٦٢٥	٥٠٠	كمية السماد (٥٠ كجم \times ١٢,٥)
كجم	٢٠٠	١٦٠	كمية البذور (٣٠ كجم \times ١٢,٥)



الجدول (٦٢) التكلفة لمحصول الحنطة في محافظة رجال المع

البيان	تكلفة الهكتار (ريال)	تكلفة المساحة الكلية (ريال)
تكلفة الحرث	٦٠٠	٧٥٠
تكلفة البذور	٢٧٠٠	٣٣٧٥
تكلفة السماد	٥٠٠	٦٢٥
تكلفة الحصاد	٣٢٠٠	٤٠٠٠
إجمالي تكلفة الهكتار الواحد	٧٠٠٠	
إجمالي تكلفة كامل المساحة		٨٧٥٠

• تم اخذ متوسط تكلفة الهكتار من إجمالي الاستثمارات وذلك لاختلاف التكلفة بين المزارعين

الجدول (٦٤) إنتاجية وعائد محصول الحنطة في محافظة رجال المع

البيان	كمية الإنتاج في الهكتار (طن)	كمية الإنتاج في المساحة الكلية	العائد (ريال)
إنتاجية الأعلاف	١	٠	
إنتاجية الحبوب	٠,٤	٠,٣	٣٠٠٠
إجمالي عائد المساحة الكلية			٣٠٠٠
عائد الهكتار الواحد			٢٤٠٠

٥. محافظة بللسمر

الجدول ٦٥ المساحة وعدد المزارعين وكميات مدخلات زراعة محصول الحنطة في محافظة بللسمر

البيان	الكمية لكل هكتار	الكميات	
		الكمية في المساحة الكلية	العدد/الوحدة
عدد المزارعين		١٣	مزارع
المساحة المستزرعة		٨,٣	هكتار
كمية السماد (٥٠٠ كجم × ٥٨)	٥٠٠	٤١٥٠	كجم
كمية البذور (١٨٠ كجم × ٥٨)	١٨٠	١٤٩٤	كجم

الجدول (٦٦) التكلفة لمحصول الحنطة في محافظة بللسمر

البيان	تكلفة الهكتار (ريال)	تكلفة المساحة الكلية (ريال)
تكلفة الحرث	٥٠٠	٤١٥٠
تكلفة البذور	٢٧٠٠	٢٢٤١٠
تكلفة السماد	٥٠٠	٤١٥٠
تكلفة الحصاد	١٧٠٠	١٤١١٠
إجمالي تكلفة الهكتار الواحد	٥٤٠٠	
إجمالي تكلفة كامل المساحة		٤٤٨٢٠



الجدول (٦٧) إنتاجية وعائد محصول الحنطة في محافظة بلالمر

البيان	كمية الإنتاج في الهكتار (طن)	كمية الإنتاج في المساحة الكلية	العائد (ريال)
إنتاجية الأعلاف	٥	٤١,٥	
إنتاجية الحبوب	٣,٣	٢٧,٤	٢٧٤٠٠٠
إجمالي عائد المساحة الكلية			٢٧٤٠٠٠
عائد الهكتار الواحد			٣٣٠١٢

٦. مركز بلالمر

الجدول (٦٨) المساحة وعدد المزارعين وكميات مدخلات زراعة محصول الحنطة في مركز بلالمر

البيان	الكمية لكل هكتار	الكميات	
		الكمية في المساحة الكلية	الوحدة
عدد المزارعين		٤	مزارع
المساحة المستزرعة		٢,٢	هكتار
كمية السماد (٥٠٠ كجم ٥٨,٣X)	٥٠٠	١١٠٠	كجم
كمية البذور (١٨٠ كجم ٥٨,٣X)	١٨٠	٣٩٦	كجم

الجدول ٦٩ التكلفة لمحصول محصول الحنطة في مركز بلالمر

البيان	تكلفة الهكتار (ريال)	تكلفة المساحة الكلية (ريال)
تكلفة الحرث	٥٠٠	١١٠٠
تكلفة البذور	٢٧٠٠	٥٩٤٠
تكلفة السماد	٥٠٠	١١٠٠
تكلفة الحصاد	١٧٠٠	٣٧٤٠
إجمالي تكلفة الهكتار الواحد	٥٤٠٠	
إجمالي تكلفة كامل المساحة		١١٨٨٠

الجدول (٧٠) إنتاجية وعائد محصول الحنطة في مركز بلالمر

البيان	كمية الإنتاج في الهكتار (طن)	كمية الإنتاج في المساحة الكلية	العائد (ريال)
إنتاجية الأعلاف	٥	١١	
إنتاجية الحبوب	٣,٣	٧,٣	٧٣٠٠٠
إجمالي عائد المساحة الكلية			٧٣٠٠٠
عائد الهكتار الواحد			٣٣١٨١





الفصل السادس

نتائج استبيانات الزراعة المطرية للحقول الإرشادية في منطقة الباحة

أولاً المواقع

تم تنفيذ العمل بمتابعة الحقول الإرشادية في عدد من المحافظات والمراكز بمنطقة الباحة وكل محافظة تضم عدد من الحقول الإرشادية وهي كالتالي:

- مواقع محافظة الحجر عدد المواقع ٢٥
- مواقع محافظة قلوة عدد المواقع ٥١
- مواقع محافظة المندق عدد المواقع ٦٦

الجدول (٧١) ملخص نتائج الدراسة بمنطقة الباحة

المحافظة	المحصول	فترة زراعة المحصول حتى الحصاد		إجمالي المساحة المزروعة (هكتار)	عدد المزارعين	تكلفة الإنتاج (ريال)		إجمالي الإنتاج		كمية مياه الري (متر ^٣)
		الزراعة	الحصاد			الهكتار	المساحة الكلية	الأعلاف (طن)	الحبوب (طن)	
الحجر	الذرة البيضاء	ديسمبر	مارس	١٥,٨	١٩	٣٤٠٠	٥٣٧٢٠	٤٧,٤	٧,٩	٧٩٠٠٠
	الدخن	أغسطس	أكتوبر	٣,٤	٦	٣٨٠٠	١٢٩٢٠	٦,٨	١,٤	٢٨٠٠٠
قلوة	الذرة البيضاء	ديسمبر	مارس	١٦,٢	٤٠	٣٤٠٠	٥٥٤٢٠	٥٠	٨,٢	٨٢٠٠٠
	الدخن	أغسطس	أكتوبر	٢,٨	٧	٢٨٠٠	١٠٦٤٠	٢,٨	١,٢	٢٤٠٠٠
	السسم	نوفمبر	مارس	٢,٤	٤	٣٢٥٠	٧٨٠٠	٢,٤	١	١٠٠٠٠
المندق	الحنطة	ابريل	أكتوبر	٢١	٦٦	٥٧٠٠	١١٩٧٠٠	٤٢	٢٥,٢	٢٥٢٠٠٠
	إجمالي			٦٢	١٤٢		٢٦٠٢٠٠	١٥١,٤	٤٥	٤٧٥٠٠٠

ثانياً: النتائج

تمت متابعة الحقول الإرشادية بمنطقة الباحة من خلال تعبئة الاستمارة الإرشادية من قبل مكاتب فرع وزارة البيئة والمياه والزراعة بالمنطقة ومن خلال تفرغ بيانات الاستبيانات وكما تشير الجداول والأشكال التالية كانت النتائج كما يلي



١. فترة الزراعة ونوع المحاصيل الملائمة للفترة

تختلف فترة زراعة المحاصيل في هذه المنطقة باختلاف المحاصيل حيث لكل محصول أو مجموعة من المحاصيل موعد زراعة تحدده طبيعة نمو المحصول والعوامل المناخية الملائمة لنمو. تبدأ زراعة محصول الحنطة في شهر ابريل ويستمر نموه حتى موعد الحصاد الذي يبدأ في شهر أكتوبر. ثم يزرع محصول الذرة البيضاء والسهم في بعض المحافظات في بداية شهر نوفمبر ويتم الحصاد في مارس. أما محصول الدخن فتبدأ زراعته في أغسطس ويحين موعد حصاده في أكتوبر (الجدول ٧١). وتراوح عدد المحاصيل الملائمة للزراعة المطرية ٤ محاصيل في منطقة الباحة وهي الذرة البيضاء والحنطة والدخن والسهم (الجدول ٧١).

٢. المساحة المستزرعة ونسبة كل محصول وعدد المزارعين

بلغت المساحة الكلية المزروعة بهذه المحاصيل في منطقة الباحة حوالي ٦٢ هكتاراً حيث بلغت نسبة المساحة المزروعة بمحصول الذرة البيضاء ٥٢٪ ونسبة محصول الحنطة ٣٤٪ ونسبة محصول الدخن ١٠٪ ونسبة محصول السهم ٤٪ من إجمالي المساحة الكلية وبلغ عدد المزارعين الكلي ١٤٢ مزارعاً (الجدول ٧١ والشكل ٥٠ و٥١ و٥٢).



الصور (١٢) محصول الذرة في مرحلة بداية امتلاء الحبوب

٣. تكلفة الإنتاج

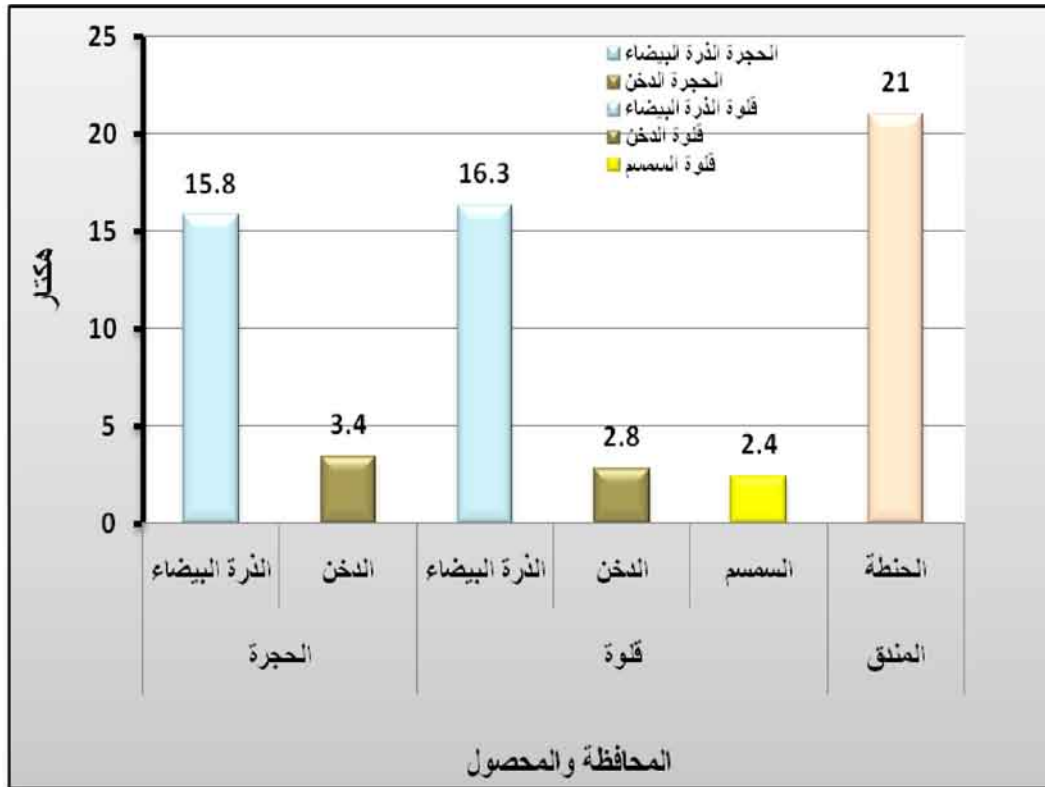
كما يوضح الجدول (٧١) والشكل (٥٣) بلغت التكلفة الكلية للمساحة المستزرعة مطرياً في منطقة الباحة ٢٦٠٢٠٠ ريالاً، وأعلى تكلفة للإنتاج كانت لزراعة محصول الحنطة في محافظة المنطق من حيث التكلفة الكلية ١١٩٧٠٠ ريالاً وتكلفة الهكتار بلغت ٥٧٠٠ ريالاً للهكتار وقلت تكلفة كلية كانت لزراعة محصول السهم في محافظة قنوة حيث وصلت إلى ٧٨٠٠ ريالاً وكذلك كانت اقل تكلفة لزراعة هكتار واحد وبلغت ٣٢٥٠ ريالاً للهكتار الواحد (الشكل ٥٤).



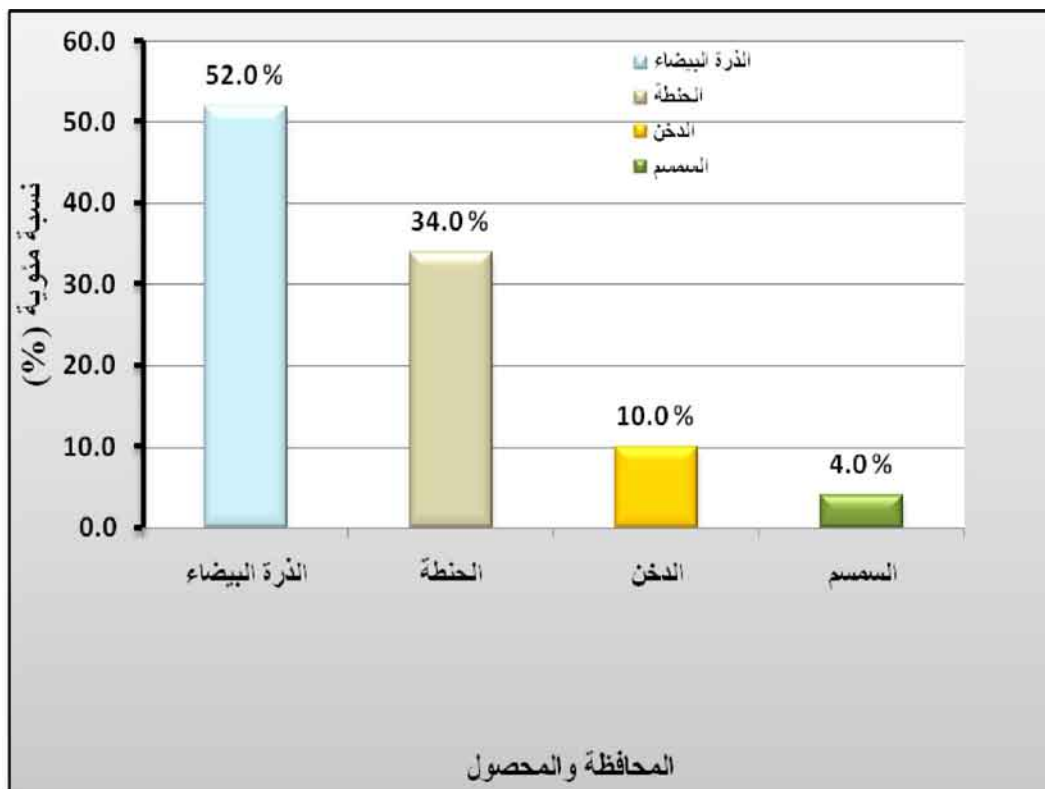
الصورة (١٣) مرحلة النمو الخضري للمحاصيل المطرية



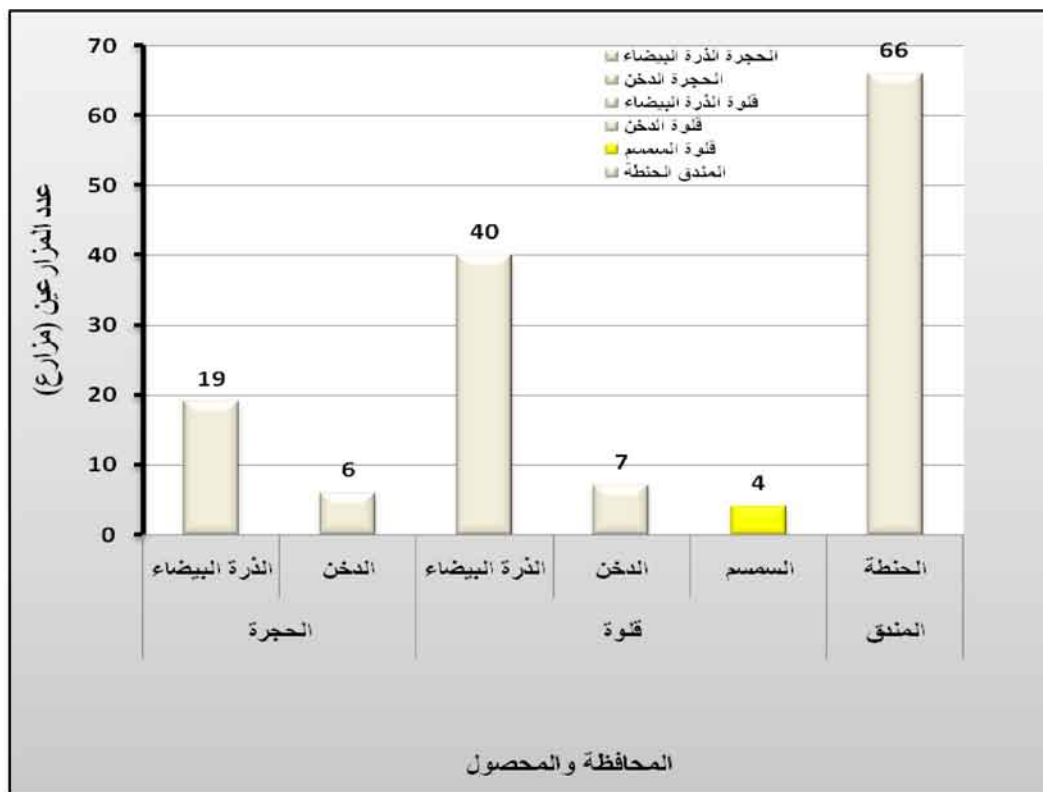
الصورة (١٤) محصول الحنطة في مرحلة نضج الحبوب



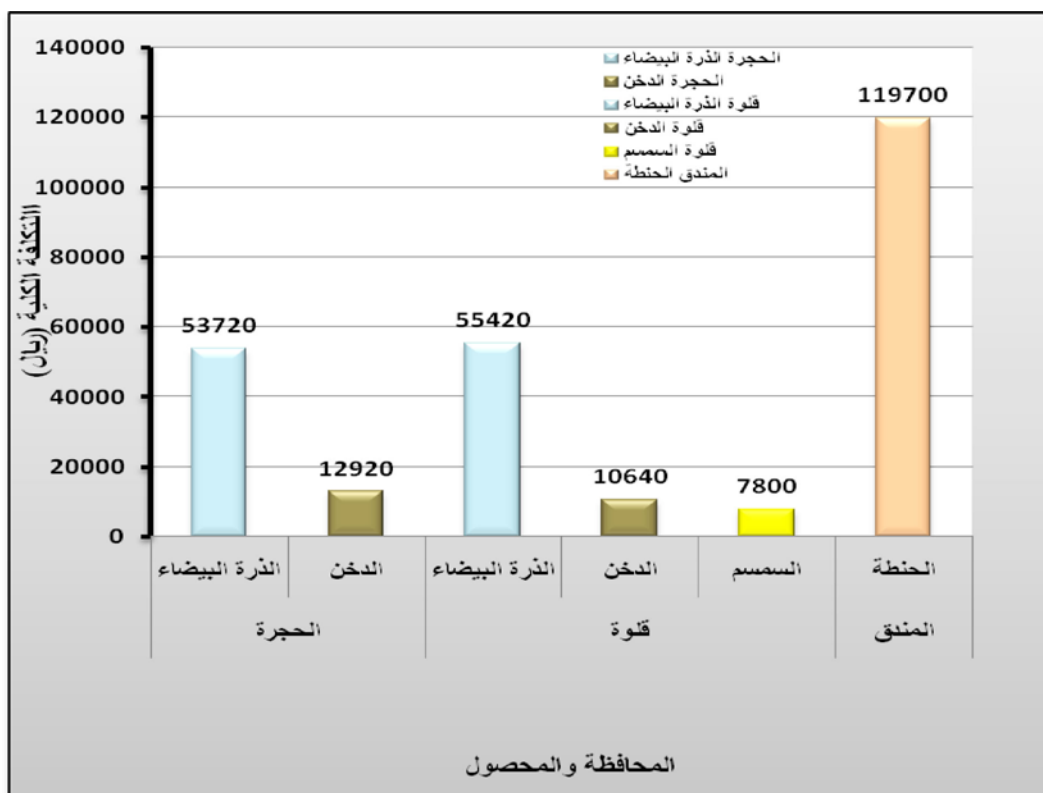
الشكل (٥٠) مساحة المحاصيل حسب المحافظة في منطقة الباحة



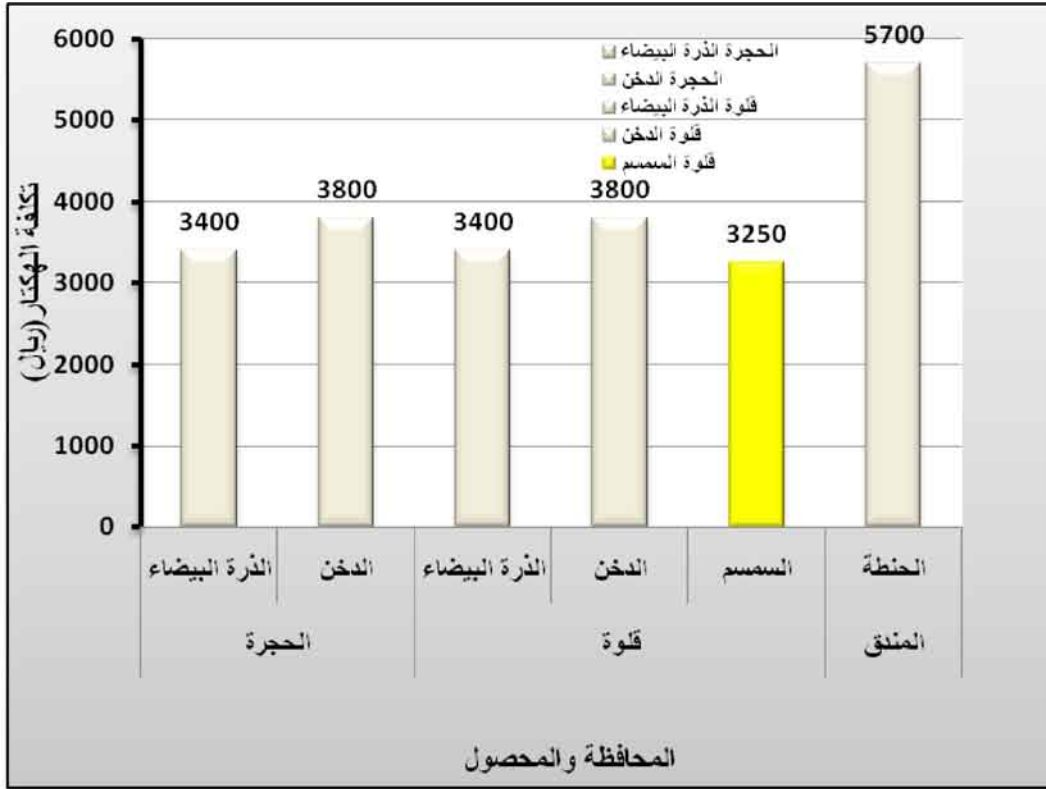
الشكل (٥١) نسبة مساحة المحاصيل من إجمالي المساحة الكلية المستزرعة



الشكل (٥٢) عدد المزارعين لكل محصول حسب المحافظة في منطقة الباحة



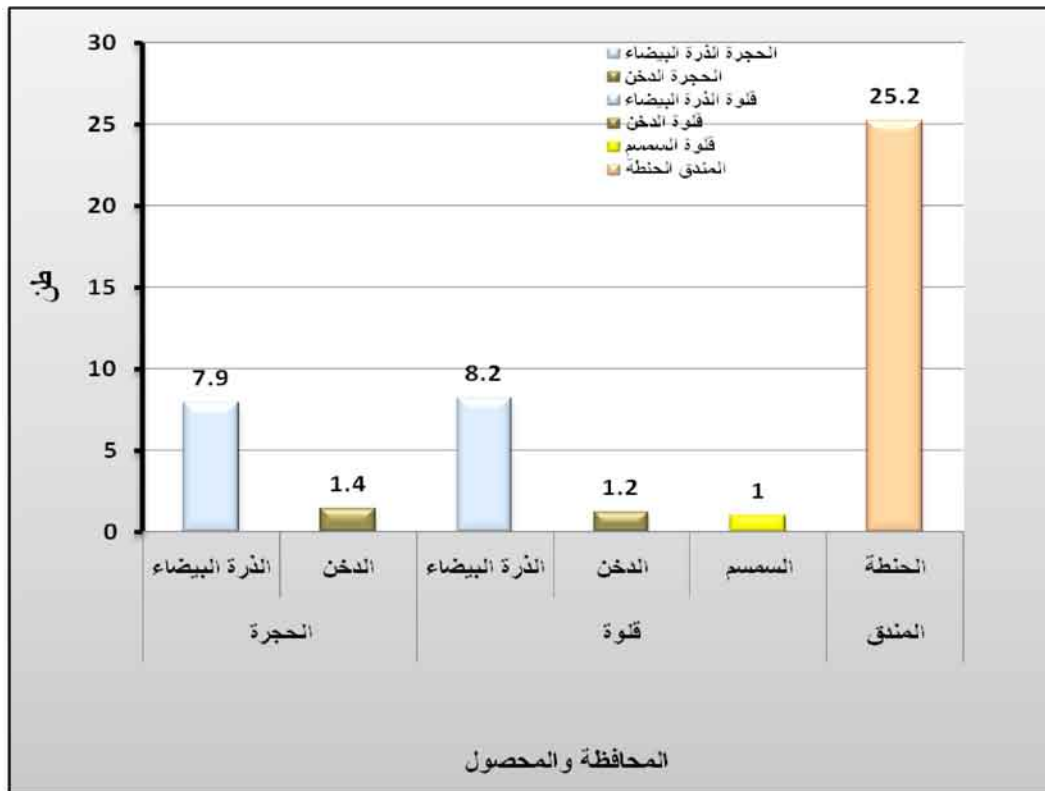
الشكل (٥٣) تكلفة المحاصيل حسب المحافظة في منطقة الباحة



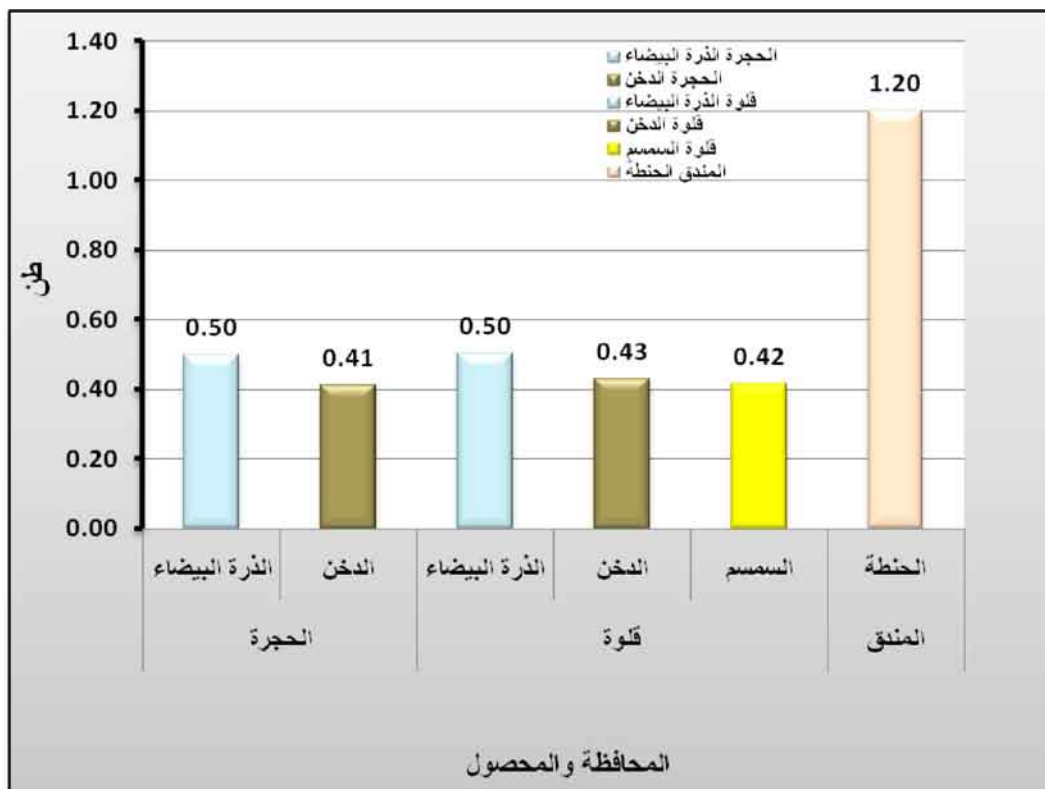
الشكل (٥٤) تكلفة المحاصيل لكل هكتار

٤. الإنتاج

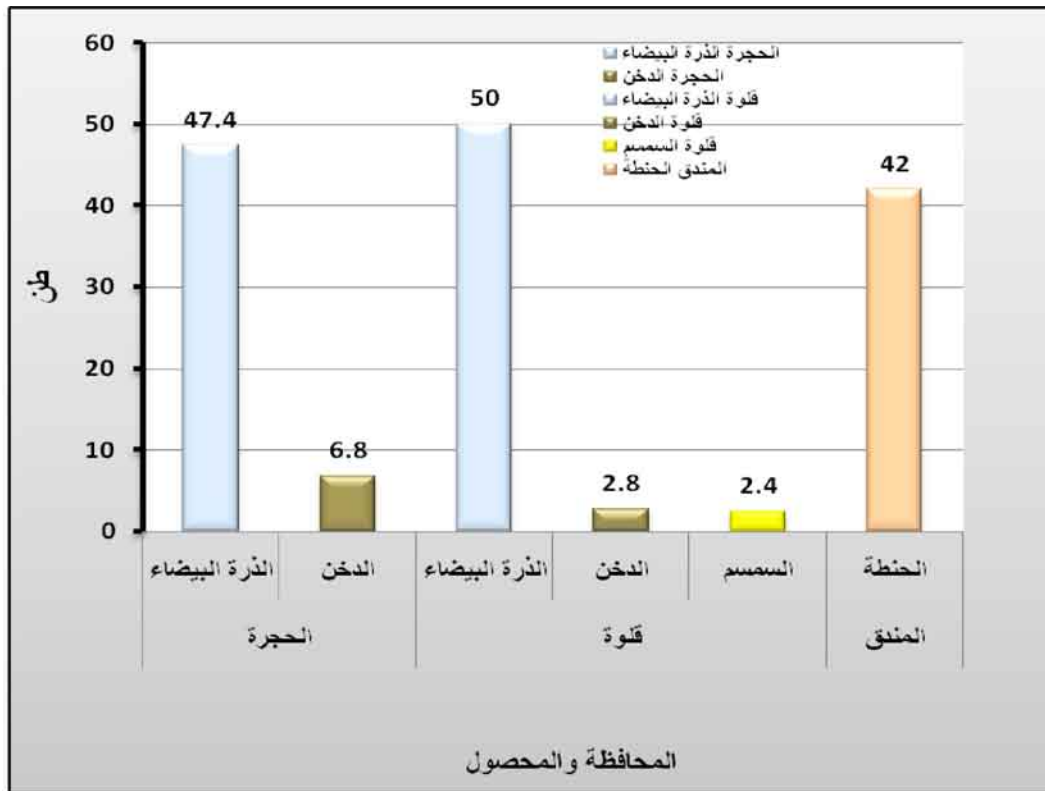
احتوى الاستبيان على نوعين من الإنتاج وهما إنتاج الحبوب وإنتاج الأعلاف من زراعة هذه المحاصيل وكانت أعلى إنتاجية من الحبوب لمحصول الحنطة في محافظة المنق ٢٥ طن ثم محصول الذرة البيضاء ١٦ طن في محافظتي الحجرية وقلوة. وقل إنتاج كان لمحصول السمسم في محافظة قلو. بينما بلغ أعلى معدل إنتاج من محصول الحنطة ١,٢ طن للهكتار في محافظة المنق وكانت إنتاجية هذا المحصول هي الأعلى مقارنة ببقية المحاصيل المستزرعة مطرياً في منطقة الباحة وقل إنتاجية كانت لمحصول السمسم بواقع ٠,٤ طن/هكتار في محافظة قلو (الجدول ٧١ الشكل ٥٣ و٥٤). أما فيما يتعلق بإنتاج الأعلاف المصاحب لإنتاج الحبوب من هذه المحاصيل في منطقة الباحة فقد أعطي محصول الذرة البيضاء في محافظة قلو أعلى إنتاجية من الأعلاف بلغت حوالي ٥٠ طناً ثم نفس المحصول في محافظة الحجرية بإجمالي إنتاج ٤٧ طناً مقارنة ببقية المحاصيل ثم تأتي إنتاجية محصول الحنطة من الأعلاف في المرتبة الثانية (٤٢ طن) في محافظة المنق وإنتاجية محصول السمسم في المرتبة الأخيرة بإنتاجية واحد طن وبلغ معدل إنتاج الأعلاف لمحصول الذرة البيضاء ٣ أطنان للهكتار من الأعلاف (الجدول ٧١ والشكل ٥٥ و٥٦). وبلغ عائد الإنتاج حوالي ٤٧٥٠٠٠ ريالاً بمعدل ٧٦٦١ ريالاً للهكتار (الجدول ٧١).



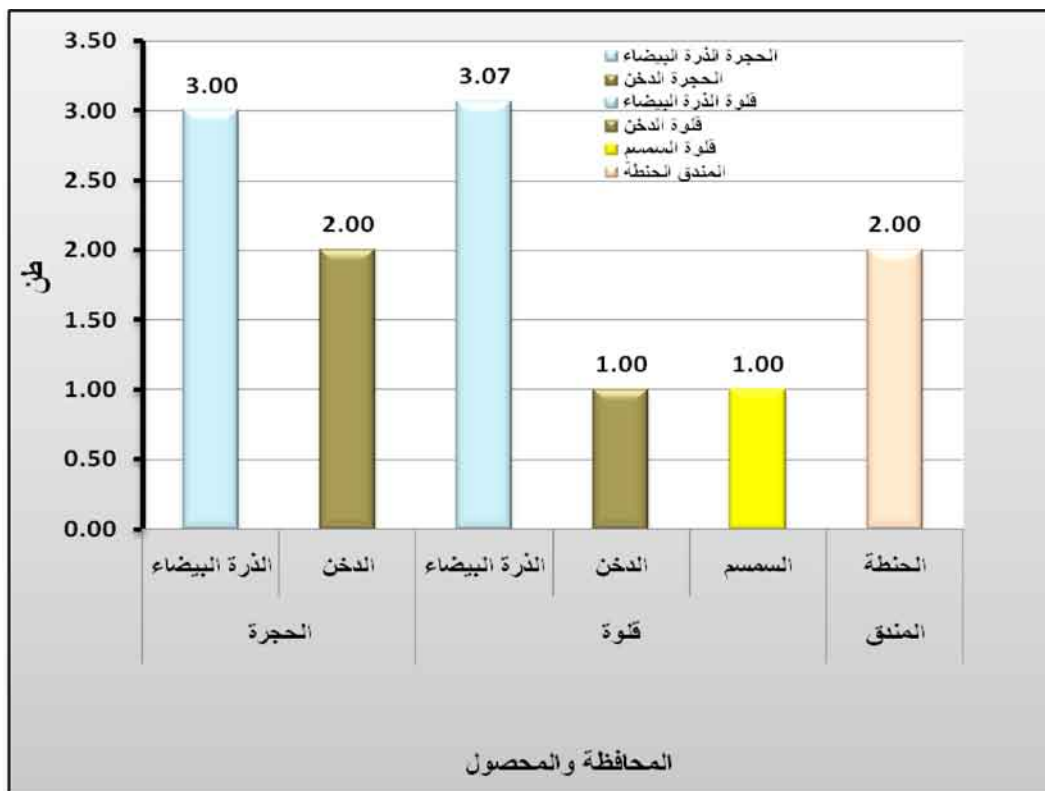
الشكل (٥٥) إنتاج كل محصول من الحبوب في مساحة واحد هكتار



الشكل (٥٦) إنتاج كل محصول من الحبوب حسب المحافظة في منطقة الباحة



الشكل (٥٧) إنتاج كل محصول من الأعلاف حسب المحافظة في منطقة الباحة

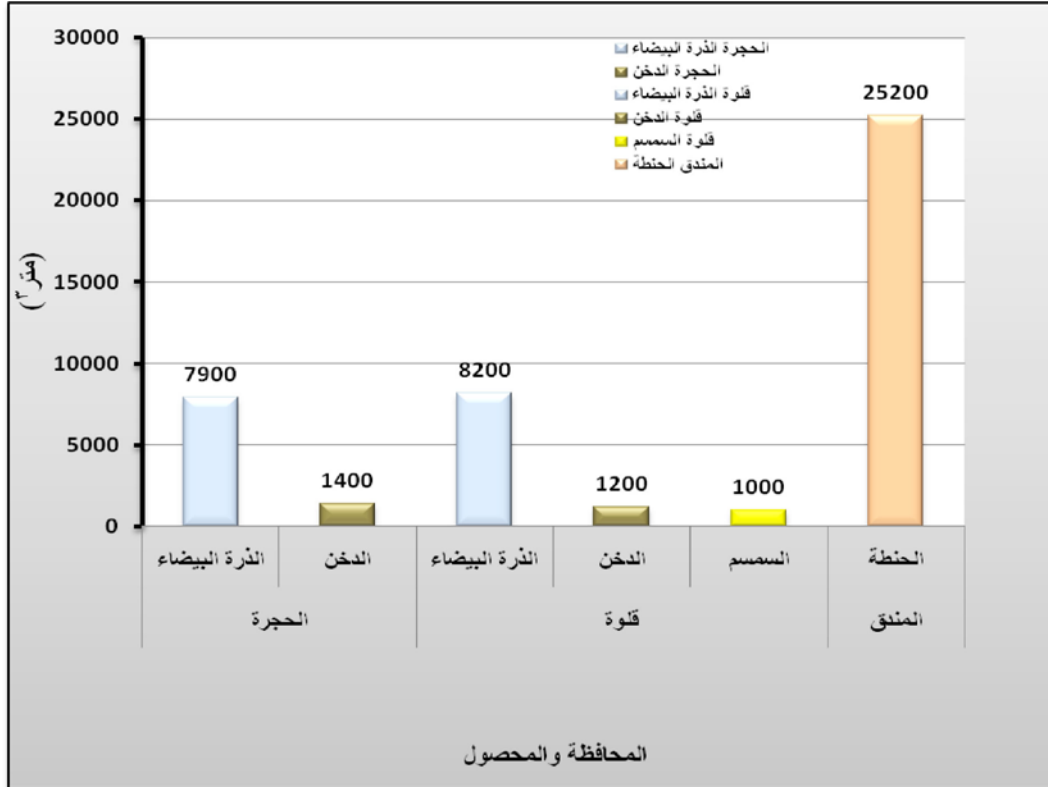


الشكل (٥٨) إنتاج كل محصول من الحبوب في مساحة واحد هكتار



٥. توفير مياه الري

في حالة الإنتاج المعقول يحتاج إنتاج طن من الحبوب إلى ١٠٠٠ متر^٣ من المياه الجوفية حسب تقديرات المراجع العلمية ومن خلال هذه التقديرات قدرت كمية المياه التي تم توفيرها عن طريق الزراعة المطرية في منطقة الباحة لإنتاج ٢٥٧ طناً من الحبوب بحوالي ٤٥٠٠٠ متر مكعباً من المياه. وأعلى كمية مياه تم توفيرها في محافظة المنطق وقد بلغت ٢٥٢٠٠ متراً مكعباً من المياه لإنتاج ٢٥ طناً من حبوب محصول الحنطة (الجدول ٧١ والشكل ٥٩).



الشكل (٥٩) استهلاك المحاصيل حسب المحافظة في منطقة الباحة

ثالثاً: تفاصيل نتائج كل محافظة

١. محافظة الحجرة

الجدول ٧٢ المساحة وعدد المزارعين وكميات مدخلات زراعة محصول الذرة البيضاء في محافظة الحجرة

الكميات		الكمية (هكتار)	البيان
الوحدة	الكمية الكلية		
مزارع	١٩		عدد المزارعين
هكتار	١٥,٨		المساحة المستزرعة
كجم	١٥٨٠٠	١٠٠٠	كمية السماد
كجم	٤٧٤	٢٠	كمية البذور



الجدول (٧٢) التكلفة لمحصول الذرة البيضاء في محافظة الحجرة

البيان	تكلفة الهكتار (ريال)	تكلفة المساحة الكلية (ريال)
تكلفة الحرث	٥٠٠	٧٩٠٠
تكلفة البذور	٦٠٠	٩٤٨٠
تكلفة السماد	٢٠٠	٤٧٤٠
تكلفة الحصاد	٢٠٠٠	٣١٦٠٠
إجمالي تكلفة الهكتار الواحد	٣٤٠٠	
إجمالي تكلفة كامل المساحة		٥٣٧٢٠

الجدول (٧٤) إنتاجية وعائد محصول الذرة البيضاء في محافظة الحجرة

البيان	كمية الإنتاج في الهكتار (طن)	كمية الإنتاج في المساحة الكلية	العائد (ريال)
إنتاجية الأعلاف	٣	٤٧,٤	
إنتاجية الحبوب	٠,٥	7.9	٧٩٠٠٠
إجمالي عائد المساحة الكلية			٧٩٠٠٠
عائد الهكتار الواحد			٥٠٠٠

الجدول (٧٥) المساحة وعدد المزارعين وكميات مدخلات زراعة محصول الدخن في محافظة الحجرة

البيان	الكمية (هكتار)	الكميات	
		الكمية الكلية	الوحدة
عدد المزارعين		٦	مزارع
المساحة المستزرعة		٣,٤	هكتار
كمية السماد	١٠٠٠	٣٤٠٠	كجم
كمية البذور	٢٠	٦٨	كجم

الجدول (٧٦) التكلفة لمحصول محصول الدخن في محافظة الحجرة

البيان	تكلفة الهكتار (ريال)	تكلفة المساحة الكلية (ريال)
تكلفة الحرث	٥٠٠	١٧٠٠
تكلفة البذور	١٠٠٠	٣٤٠٠
تكلفة السماد	٢٠٠	١٠٢٠
تكلفة الحصاد	٢٠٠٠	٦٨٠٠
إجمالي تكلفة الهكتار الواحد	٣٨٠٠	
إجمالي تكلفة كامل المساحة		١٢٩٢٠

الجدول (٧٧) إنتاجية وعائد محصول الدخن في محافظة الحجرة

البيان	كمية الإنتاج في الهكتار (طن)	كمية الإنتاج في المساحة الكلية	العائد (ريال)
إنتاجية الأعلاف	٢	٦,٨	
إنتاجية الحبوب	٠,٤	١,٤	٢٨٠٠٠
إجمالي عائد المساحة الكلية			٢٨٠٠٠
عائد الهكتار الواحد			٨٠٠٠



٢. محافظة قلوة

الجدول (٧٨) المساحة وعدد المزارعين وكميات مدخلات زراعة محصول الذرة البيضاء في محافظة قلوة

الكميات		الكمية (هكتار)	البيان
الوحدة	الكمية الكلية		
مزارع	٤٠		عدد المزارعين
هكتار	١٦,٣		المساحة المستزرعة
كجم	١٦٣٠٠	١٠٠٠	كمية السماد
كجم	٤٨٩	٢٠	كمية البذور

الجدول (٧٩) التكلفة لمحصول محصول الذرة البيضاء في محافظة قلوة

البيان	تكلفة الهكتار (ريال)	تكلفة المساحة الكلية (ريال)
تكلفة الحرث	٥٠٠	٨١٥٠
تكلفة البذور	٦٠٠	٩٧٨٠
تكلفة السماد	٢٠٠	٤٨٩٠
تكلفة الحصاد	٢٠٠٠	٣٢٦٠٠
إجمالي تكلفة الهكتار الواحد	٣٤٠٠	
إجمالي تكلفة كامل المساحة		٥٥٤٢٠

الجدول (٨٠) إنتاجية وعائد محصول الذرة البيضاء في محافظة قلوة

البيان	كمية الإنتاج في الهكتار (طن)	كمية الإنتاج في المساحة الكلية	العائد (ريال)
إنتاجية الأعلاف	٣	٥٠	
إنتاجية الحبوب	٠,٥	٨,٢	٨٢٠٠٠
إجمالي عائد المساحة الكلية			٨٢٠٠٠
عائد الهكتار الواحد			٥٠٠٠

الجدول (٨١) المساحة وعدد المزارعين وكميات مدخلات زراعة محصول الدخن في محافظة قلوة

الكميات		الكمية (هكتار)	البيان
الوحدة	الكمية الكلية		
مزارع	٧		عدد المزارعين
هكتار	٢,٨٢		المساحة المستزرعة
كجم	٢٨٢٠	١٠٠٠	كمية السماد
كجم	٥٦,٤	٢٠	كمية البذور



الجدول (٨٢) التكلفة لمحصول محصول الدخن في محافظة قلوة

البيان	تكلفة الهكتار (ريال)	تكلفة المساحة الكلية (ريال)
تكلفة الحرث	٥٠٠	١٤١٠
تكلفة البذور	١٠٠٠	٢٨٢٠
تكلفة السماد	٢٠٠	٨٤٦
تكلفة الحصاد	٢٠٠٠	٥٦٤٠
إجمالي تكلفة الهكتار الواحد	٢٨٠٠	
إجمالي تكلفة كامل المساحة		١٠٧١٦

الجدول (٨٣) إنتاجية وعائد محصول الدخن في محافظة قلوة

البيان	كمية الإنتاج في الهكتار (طن)	كمية الإنتاج في المساحة الكلية	العائد (ريال)
إنتاجية الأعلاف	١	٢,٨٢	
إنتاجية الحبوب	٠,٤	١,١٢	٢٢٦٠٠
إجمالي عائد المساحة الكلية			٢٢٦٠٠
عائد الهكتار الواحد			٨٠٠٠

الجدول (٨٤) المساحة وعدد المزارعين وكميات مدخلات زراعة محصول السمسم في محافظة قلوة

البيان	الكمية (هكتار)	الكميات	
		الكمية الكلية	الوحدة
عدد المزارعين		٤	مزارع
المساحة المستزرعة		٢,٤	هكتار
كمية السماد	١٠٠٠	٢٤٠٠	كجم
كمية البذور	١٥	٣٦	كجم

الجدول (٨٥) التكلفة لمحصول محصول السمسم في محافظة قلوة

البيان	تكلفة الهكتار (ريال)	تكلفة المساحة الكلية (ريال)
تكلفة الحرث	٥٠٠	١٢٠٠
تكلفة البذور	٤٥٠	١٠٨٠
تكلفة السماد	٢٠٠	٧٢٠
تكلفة الحصاد	٢٠٠٠	٤٨٠٠
إجمالي تكلفة الهكتار الواحد	٣٢٥٠	
إجمالي تكلفة كامل المساحة		٧٨٠٠

الجدول (٨٦) إنتاجية وعائد محصول السمسم في محافظة قلوة

البيان	كمية الإنتاج في الهكتار (طن)	كمية الإنتاج في المساحة الكلية	العائد (ريال)
إنتاجية الأعلاف	١	٢,٤	
إنتاجية الحبوب	٠,٤	١	١٠٠٠٠
إجمالي عائد المساحة الكلية			١٠٠٠٠
عائد الهكتار الواحد			٤٠٠٠



٣. محافظة المنطق

الجدول (٨٧) المساحة وعدد المزارعين وكميات مدخلات زراعة محصول الحنطة في محافظة المنطق

الكميات		الكمية (هكتار)	البيان
الوحدة	الكمية الكلية		
مزارع	٦٦		عدد المزارعين
هكتار	٢١		المساحة المستزرعة
كجم	١٠٥٠٠	٥٠٠	كمية السماد
كجم	٢٧٨٠	١٨٠	كمية البذور

الجدول (٨٨) التكلفة لمحصول محصول الحنطة في محافظة المنطق

تكلفة المساحة الكلية (ريال)	تكلفة الهكتار (ريال)	البيان
١٠٥٠٠	٥٠٠	تكلفة الحرث
٥٦٧٠٠	٢٧٠٠	تكلفة البذور
١٠٥٠٠	٥٠٠	تكلفة السماد
٤٢٠٠٠	٢٠٠٠	تكلفة الحصاد
	٥٧٠٠	إجمالي تكلفة الهكتار الواحد
١١٩٧٠٠		إجمالي تكلفة كامل المساحة

الجدول (٨٩) إنتاجية وعائد محصول الحنطة في محافظة المنطق

العائد (ريال)	كمية الإنتاج في المساحة الكلية	كمية الإنتاج في الهكتار (طن)	البيان
	٤٢	٢	إنتاجية الأعلاف
٢٥٢٠٠٠	٢٥,٢	١,٢	إنتاجية الحبوب
٢٥٢٠٠			إجمالي عائد المساحة الكلية
١٢٠٠٠			عائد الهكتار الواحد





الفصل السابع

نتائج استبيانات الزراعة المطرية للحقول لإرشادية في محافظة الطائف

أولاً: النتائج

تمت متابعة الحقول الإرشادية التي بلغ عددها ١٨١ موقعاً بمحافظة الطائف من خلال تعبئة الاستمارة الإرشادية من قبل فروع مكاتب وزارة البيئة والمياه والزراعة بمنطقة مكة المكرمة ومن خلال تفريع بيانات الاستبيانات وكما تشير الجداول والأشكال التالية كانت النتائج كما يلي

الجدول (٩٠) ملخص نتائج الدراسة بمحافظة الطائف

كمية مياه الري (متر ^٢)	عائد الإنتاج (ريال)	إنتاج الحبوب (طن)		تكلفة الإنتاج (ريال)		عدد المزارعين	إجمالي المساحة المزروعة (هكتار)	فترة زراعة المحصول حتى الحصاد		المحصول
		كامل المساحة	هكتار	تكلفة المساحة الكلية	تكلفة الهكتار			الحصاد	الزراعة	
٤٠٠٠٠	٤٠٠٠٠٠	٤٠	١	٨٠٠٠٠	٢٠٠٠	١٠٩	٤٠	أغسطس	ابريل	الحنطة
١٩٨٠٠	١٨٠٠٠٠	١٨	٠,٩	٨٧١٢٠	٤٤٠٠	٦٣	١٩,٨	أغسطس	ابريل	الشعير
٣٠	٣٠٠	٠,٠٣	٠,١	٢٧٥	١١٠٠	٣	٠,٢٥	أغسطس	ابريل	العدس
٢٠	١٠٠٠	٠,٠١	٠,١	٢٦٠	١٣٠٠	٢	٠,٢	أغسطس	ابريل	الحلبة
٢٠	١٠٠٠	٠,٠١	٠,١	٨٠٠	٤٠٠٠	٢	٠,٢	أغسطس	ابريل	حبش
٢٠	١٠٠٠	٠,٠١	٠,١	٨٠٠	٤٠٠٠	٢	٠,٢	أغسطس	ابريل	سنفا
٥٩٨٩٠	٥٨٣٣٠٠	٥٨,١		١٦٩٢٥٥		١٨١	٦١	إجمالي		

- بعض المواقع لم تنج محاصيل الحلبة وحبش وسنفا ونسبة الإنتاج ٥٠٪ فقط

١. فترة الزراعة ونوع المحاصيل الملائمة للفترة

فترة زراعة المحاصيل في هذه المنطقة هي فترة الصيف وهي تبدأ من بداية الزراعة في ابريل إلى بداية الحصاد في نهاية أغسطس والمحاصيل السائدة خلال هذه الفترة هي الحنطة والشعير والعدس والحلبة وحبش وسنفا والمحاصيل الأربعة الأخيرة لم يكتمل نموها بسبب قلة الأمطار وبالتالي لم يجنى منها أي محصول وتعتبر تكلفة زراعة هذه المحاصيل خسارة بالنسبة للمزارعين (الجدول ٩٠).

٢. المساحة المستزرعة ونسبة كل محصول وعدد المزارعين

بلغت المساحة الكلية المزروعة بهذه المحاصيل حوالي ٦١ هكتاراً حيث بلغت نسبة المساحة المزروعة بمحصول الحنطة ٦٦٪ ونسبة محصول الشعير ٢٢٪ بينما كانت نسبة بقية المحاصيل حوالي ١,٣٪ من إجمالي المساحة الكلية وبلغ عدد المزارعين ١٨١ مزارعاً (الشكل ٦٠ و٦١).

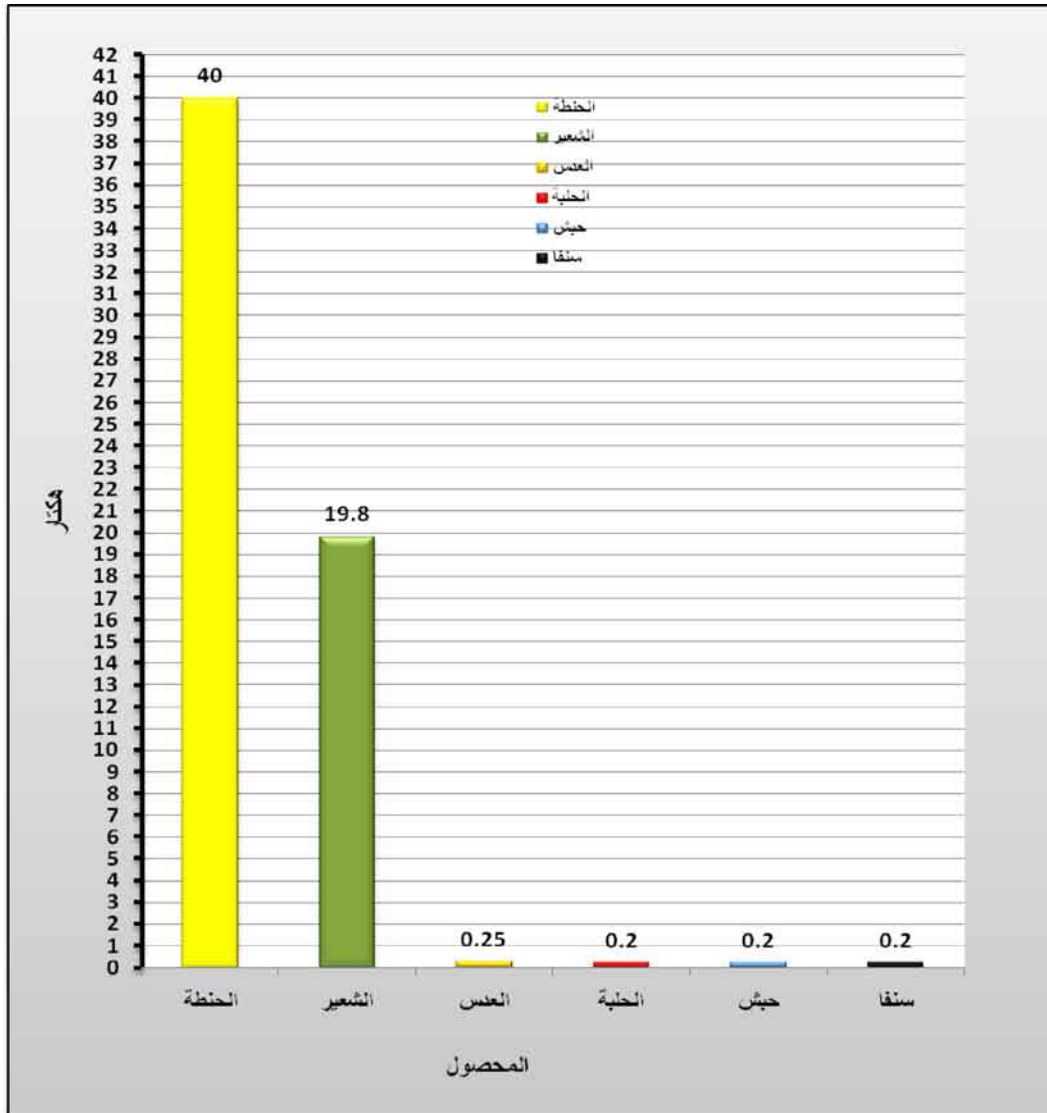


٣. تكلفة الإنتاج

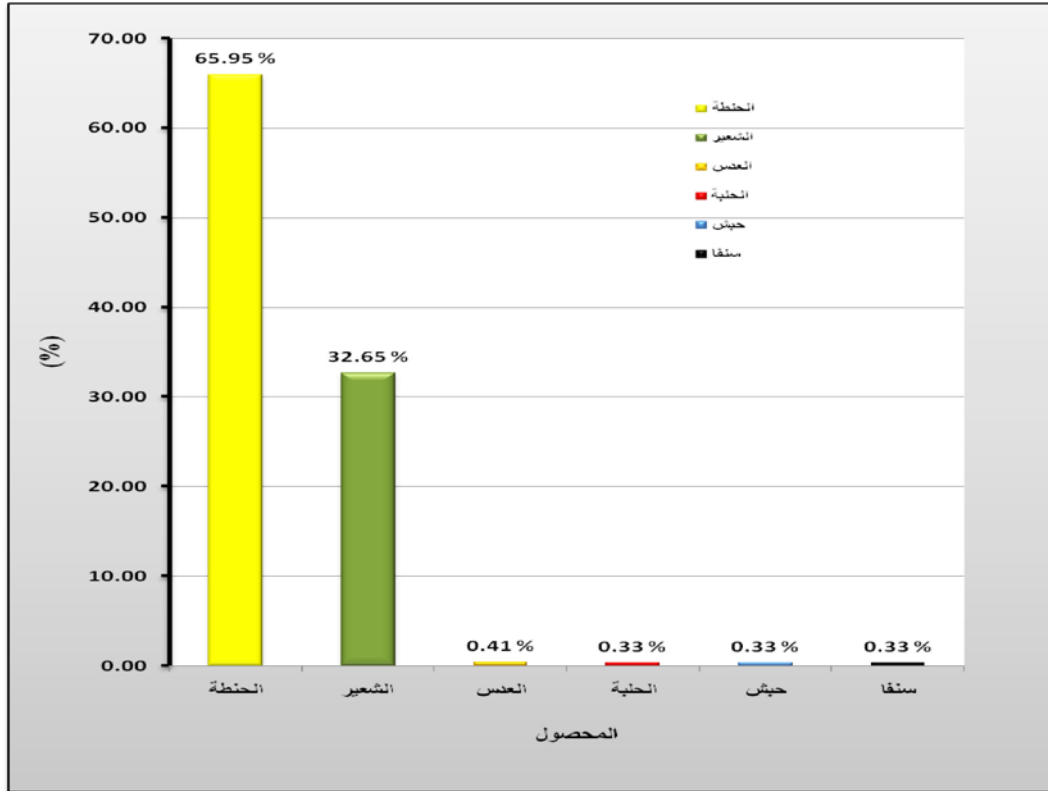
بلغت التكلفة الكلية لزراعة مساحة ٦٠ هكتار في محافظة الطائف ١٦٩٢٥٥ ريالاً. وكانت أعلى تكلفة ٨٧١٢٠ ريالاً لإنتاج ١٨ طناً من محصول الشعير ثم ٨٠٠٠٠ ريالاً لإنتاج ٤٠ طناً من محصول الحنطة بمعدل تكلفة ٤٤٠٠ ريالاً للهكتار الواحد لمحصول الشعير و ٢٠٠٠ ريالاً لمحصول الحنطة. بينما كانت تكلفة بقية المحاصيل قليلة نسبةً لصغر المساحة المستزرعة بهذه المحاصيل التي لم تتجاوز ١,٢ ٪ (الشكل ٦٢).

٤. الإنتاج

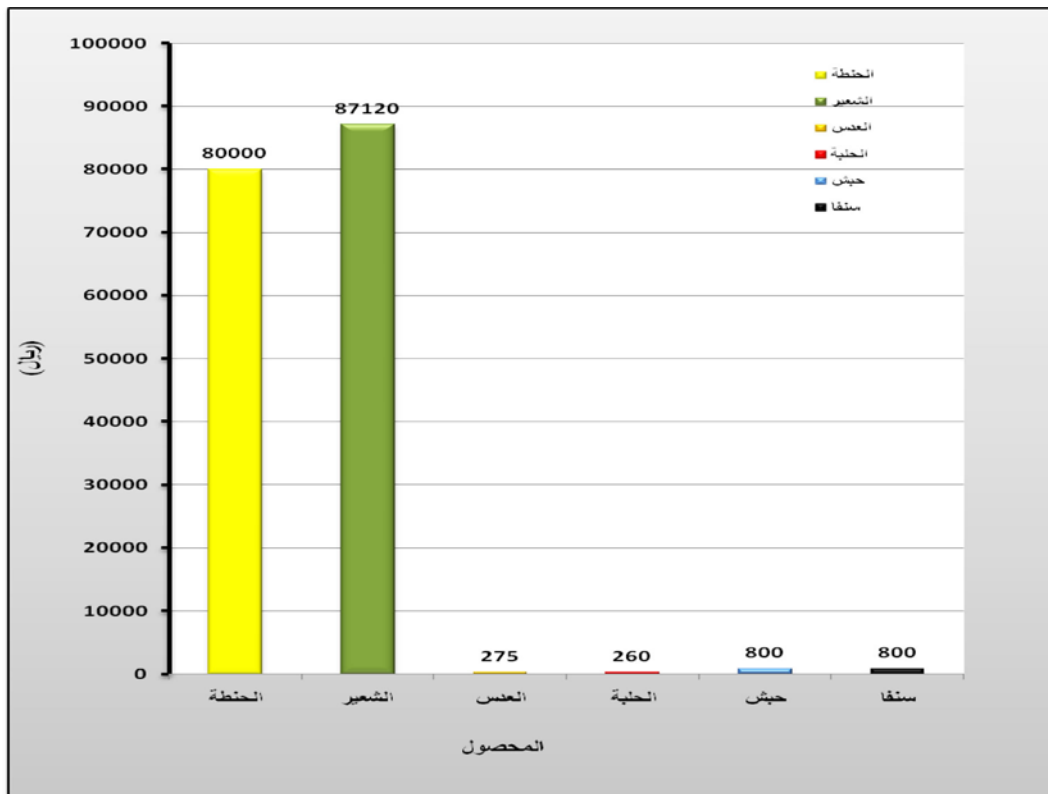
بلغ الإنتاج الكلي للحبوب حوالي ٥٨ طناً وكان إنتاج الحنطة (٤٠ طن) هو الأعلى من بين جميع المحاصيل تلاها إنتاج الشعير (١٨ طن) وبلغ معدل إنتاج الهكتار طناً واحداً لهذين المحصولين وانخفض إنتاج الهكتار لبقية المحاصيل ولم يتجاوز ٠,٢ طن/هكتار (الشكل ٦٤ و ٦٥). وتم تقدير العائد من الإنتاج بحوالي ٥٨٣٣٠٠ ريالاً بمعدل ٩٥٦٢ ريالاً للهكتار الواحد.



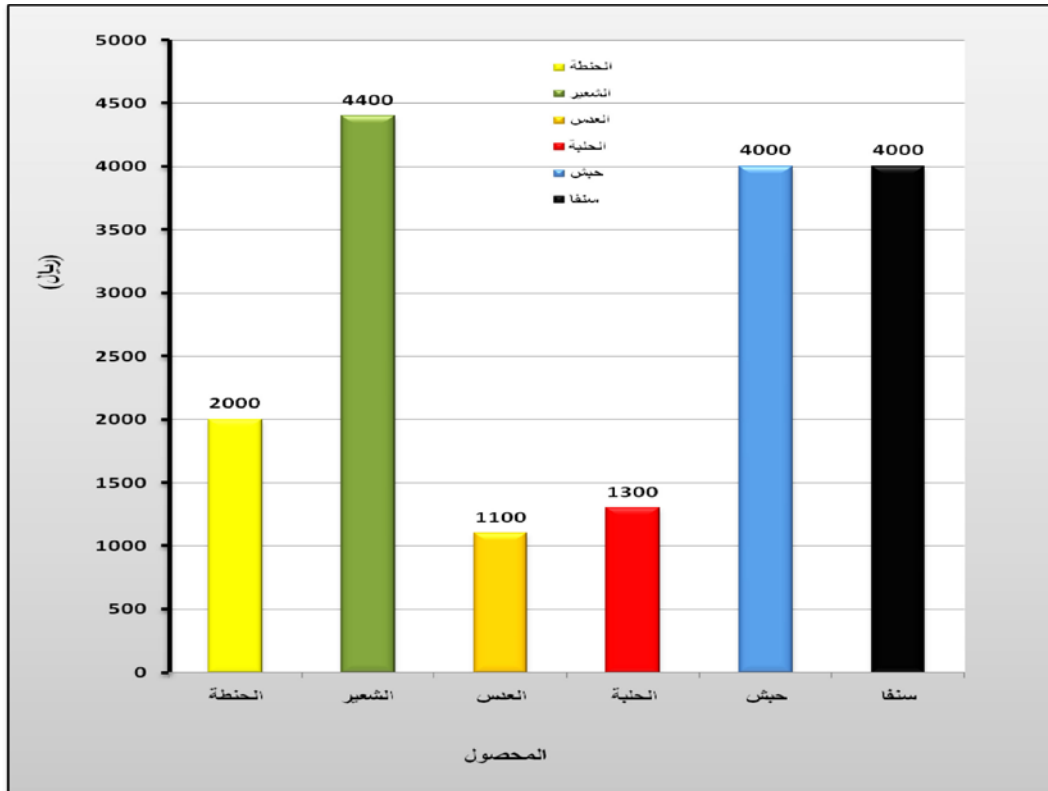
الشكل (٦٠) مساحة كل محصول في محافظة الطائف



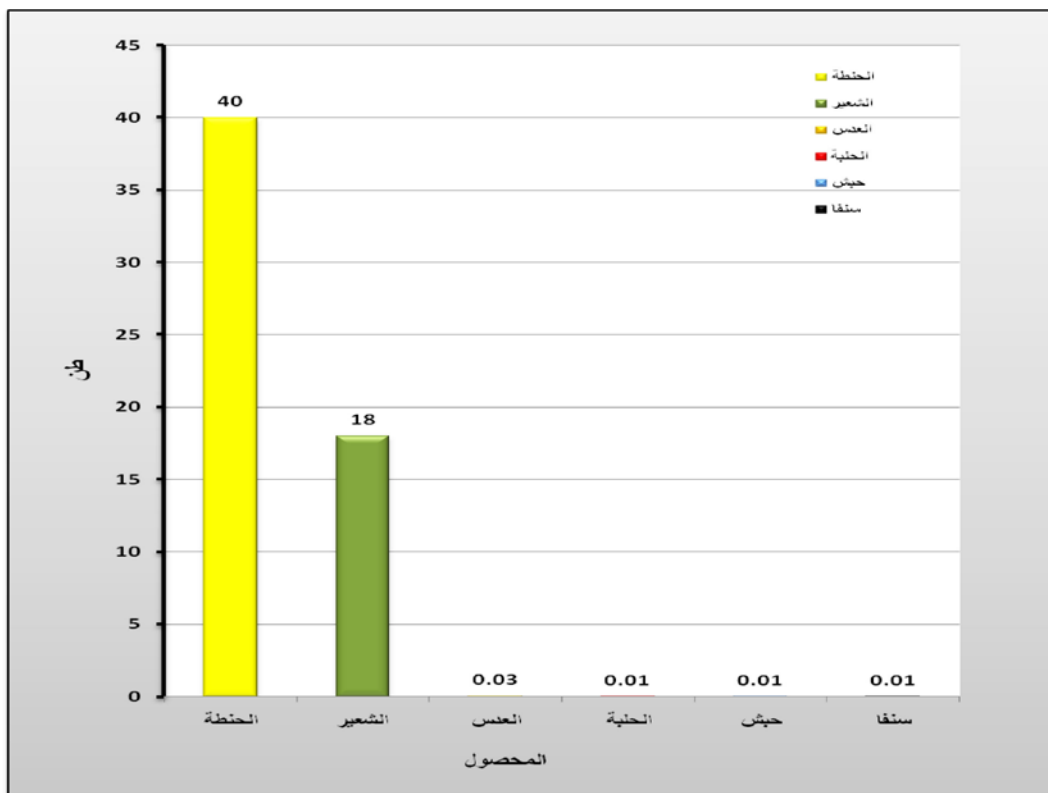
الشكل (٦١) نسبة مساحة كل محصول في محافظة الطائف



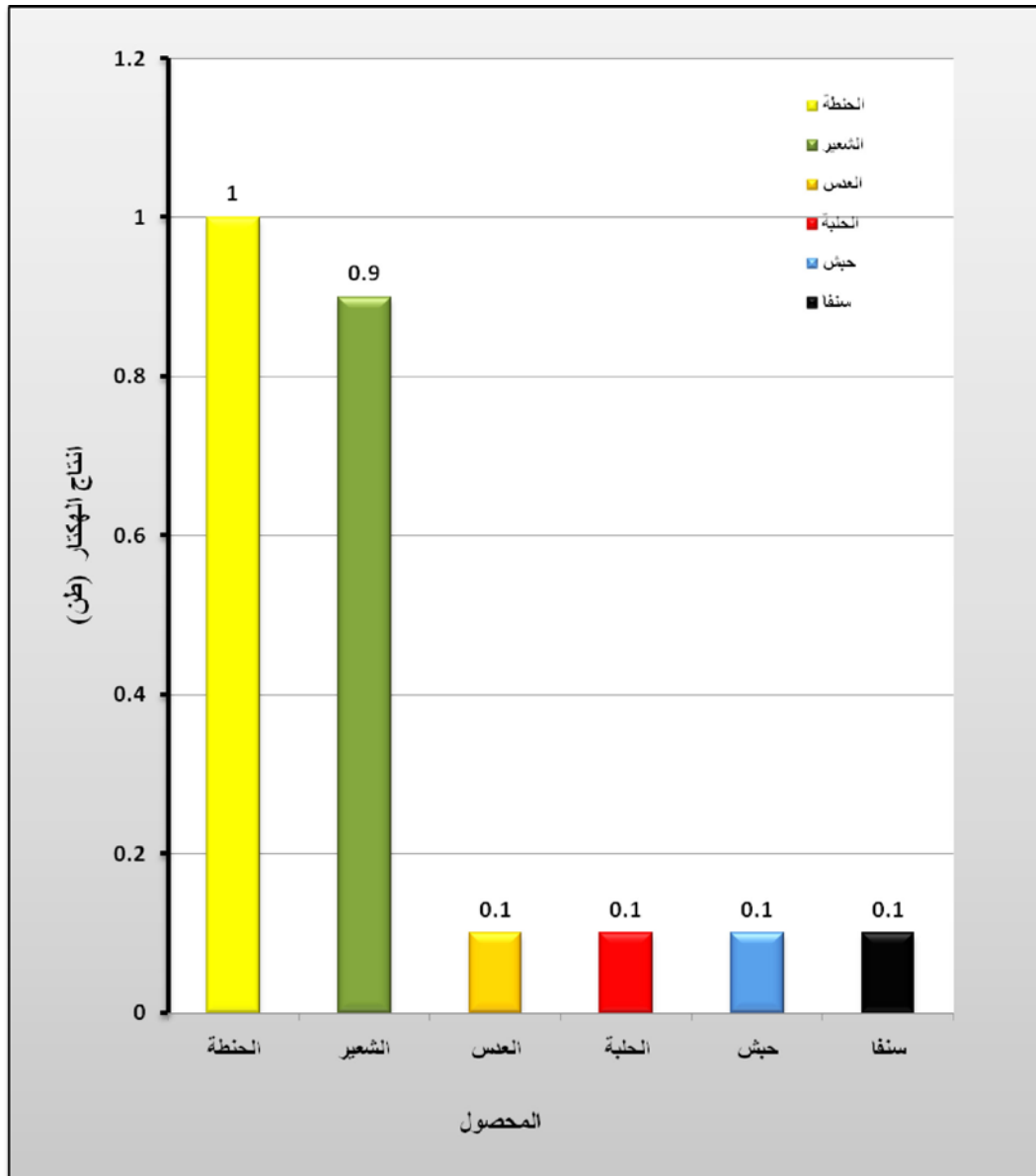
الشكل (٦٢) تكلفة كل محصول في محافظة الطائف



الشكل (٦٣) متوسط تكلفة كل محصول في محافظة الطائف



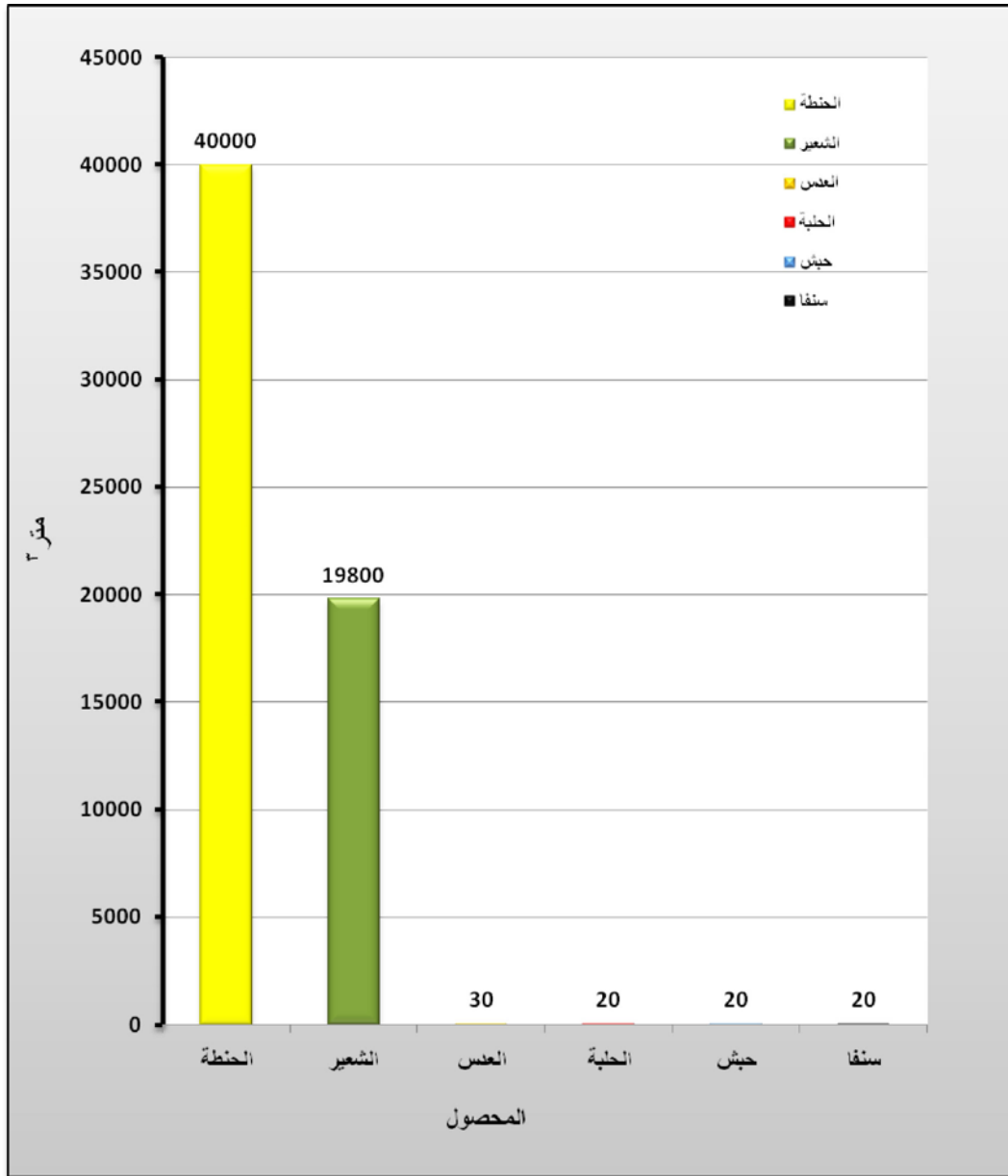
الشكل ٦٤ إنتاج كل محصول في محافظة الطائف



الشكل (٦٥) متوسط انتاج الهكتار من كل محصول في محافظة الطائف

٥. توفير مياه الري

في حالة الإنتاج المعقول يحتاج إنتاج طن من الحبوب إلى ١٠٠٠ متر^٣ من المياه الجوفية حسب تقديرات المراجع العلمية ومن خلال هذه التقديرات قدرت كمية المياه التي تم توفيرها عن طريق الزراعة المطرية لإنتاج ٥٨ طن بحوالي ٥٩٨٩٠ متر مكعباً من المياه وكان أعلى كمية من المياه تم توفيرها عن طريق الري بالأمطار هي بواسطة محصول الحنطة وبلغت ٤٠٠٠٠ متر^٣ مكعباً من المياه (الشكل ٦٦).



الشكل (٦٦) استهلاك المياه لكل محصول في محافظة الطائف

ثانياً: تفاصيل الإنتاج

الجدول (٩١) المساحة وعدد المزارعين وكميات مدخلات زراعة محصول الحنطة في محافظة الطائف

الكميات		الكمية (هكتار)	البيان
الوحدة	الكمية الكلية		
مزارع	١٠٩		عدد المزارعين
هكتار	٤٠		المساحة المستزرعة
كجم	٠	٠	كمية السماد
كجم	٦٠٠٠	١٥٠	كمية البذور



الجدول (٩٢) التكلفة لمحصول الحنطة في محافظة الطائف

البيان	تكلفة الهكتار (ريال)	تكلفة المساحة الكلية (ريال)
تكلفة الحرث	٨٠٠	٣٢٠٠٠
تكلفة البذور	١٨٠٠	٧٢٠٠٠
تكلفة السماد	٠	٠
تكلفة الحصاد	٢٠٠٠	٨٠٠٠٠
إجمالي تكلفة الهكتار الواحد	٤٦٠٠	
إجمالي تكلفة كامل المساحة		١٨٤٠٠٠

الجدول (٩٣) إنتاجية وعائد محصول الحنطة في محافظة الطائف

البيان	كمية الإنتاج في الهكتار (طن)	كمية الإنتاج في المساحة الكلية	العائد (ريال)
إنتاجية الأعلاف	٠	٠	
إنتاجية الحبوب	١	٤٠	٤٠٠٠٠٠
إجمالي عائد المساحة الكلية			٤٠٠٠٠٠
عائد الهكتار الواحد			١٠٠٠٠

الجدول (٩٤) المساحة وعدد المزارعين وكميات مدخلات زراعة محصول الشعير في محافظة الطائف

البيان	الكمية (هكتار)	الكميات	
		الكمية الكلية	الوحدة
عدد المزارعين		٦٣	مزارع
المساحة المستزرعة		١٩,٨	هكتار
كمية السماد			كجم
كمية البذور	٨٠	١٥٨٤	كجم

الجدول (٩٥) التكلفة لمحصول محصول الشعير في محافظة الطائف

البيان	تكلفة الهكتار (ريال)	تكلفة المساحة الكلية (ريال)
تكلفة الحرث	٨٠٠	١٥٨٤٠
تكلفة البذور	١٦٠٠	٣١٦٨٠
تكلفة السماد	٠	٠
تكلفة الحصاد	٢٠٠٠	٣٩٦٠٠
إجمالي تكلفة الهكتار الواحد	٤٤٠٠	
إجمالي تكلفة كامل المساحة		٨٧١٢٠

الجدول (٩٦) إنتاجية وعائد محصول الشعير في محافظة الطائف

البيان	كمية الإنتاج في الهكتار (طن)	كمية الإنتاج في المساحة الكلية	العائد (ريال)
إنتاجية الأعلاف	٠	٠	
إنتاجية الحبوب	٠,٩	١٨	١٨٠٠٠٠
إجمالي عائد المساحة الكلية			١٨٠٠٠٠
عائد الهكتار الواحد			٩٠٠٠



الجدول (٩٧) المساحة وعدد المزارعين و كميات مدخلات زراعة محصول العدس في محافظة الطائف

الكميات		الكمية (هكتار)	البيان
الوحدة	الكمية الكلية		
مزارع	٢		عدد المزارعين
هكتار	٠,٢٥		المساحة المستزرعة
كجم	٠	٠	كمية السماد
كجم	١	٤	كمية البذور

الجدول (٩٨) التكلفة لمحصول محصول العدس في محافظة الطائف

تكلفة المساحة الكلية (ريال)	تكلفة الهكتار (ريال)	البيان
١٢٥	٥٠٠	تكلفة الحرث
١٥٠	٦٠٠	تكلفة البذور
	٠	تكلفة السماد
	٠	تكلفة الحصاد
	١١٠٠	إجمالي تكلفة الهكتار الواحد
٢٧٥		إجمالي تكلفة كامل المساحة

الجدول (٩٩) إنتاجية وعائد محصول العدس في محافظة الطائف

العائد (ريال)	كمية الإنتاج في المساحة الكلية	كمية الإنتاج في الهكتار (طن)	البيان
	٠,٠٢	٠,١	إنتاجية الأعلاف
٠	٠	٠	إنتاجية الحبوب
٠			إجمالي عائد المساحة الكلية
٠			عائد الهكتار الواحد

الجدول (١٠٠) المساحة وعدد المزارعين و كميات مدخلات زراعة محصول الحلبة في محافظة الطائف

الكميات		الكمية (هكتار)	البيان
الوحدة	الكمية الكلية		
مزارع	٢		عدد المزارعين
هكتار	٠,٢		المساحة المستزرعة
كجم	٠	٠	كمية السماد
كجم	١	٥	كمية البذور

الجدول (١٠١) التكلفة لمحصول محصول الحلبة في محافظة الطائف

تكلفة المساحة الكلية (ريال)	تكلفة الهكتار (ريال)	البيان
٢٥٠	٥٠٠	تكلفة الحرث
٤٠٠	٨٠٠	تكلفة البذور
	٠	تكلفة السماد
	٠	تكلفة الحصاد
	١٣٠٠	إجمالي تكلفة الهكتار الواحد
٦٥٠		إجمالي تكلفة كامل المساحة



الجدول (١٠٢) إنتاجية وعائد محصول الحلبه في محافظة الطائف

البيان	كمية الإنتاج في الهكتار (طن)	كمية الإنتاج في المساحة الكلية	العائد (ريال)
إنتاجية الأعلاف	٠,١	٠,٠٢	
إنتاجية الحبوب	٠	٠	
إجمالي عائد المساحة الكلية			٠
عائد الهكتار الواحد			٠

الجدول (١٠٣) المساحة وعدد المزارعين و كميات مدخلات زراعة محصول حبش في محافظة الطائف

البيان	الكمية (هكتار)	الكميات	
		الكمية الكلية	الوحدة
عدد المزارعين		٢	مزارع
المساحة المستزرعة		٠,٢	هكتار
كمية السماد	٠	٠	كجم
كمية البذور	١٠	٢	كجم

الجدول (١٠٤) التكلفة لمحصول محصول حبش في محافظة الطائف

البيان	تكلفة الهكتار (ريال)	تكلفة المساحة الكلية (ريال)
تكلفة الحرث	١٠٠٠	٢٠٠
تكلفة البذور	٢٠٠٠	٦٠٠
تكلفة السماد	٠	
تكلفة الحصاد	٠	
إجمالي تكلفة الهكتار الواحد	٤٠٠٠	
إجمالي تكلفة كامل المساحة		٨٠٠

الجدول (١٠٥) إنتاجية وعائد محصول حبش في محافظة الطائف

البيان	كمية الإنتاج في الهكتار (طن)	كمية الإنتاج في المساحة الكلية	العائد (ريال)
إنتاجية الأعلاف	٠,١	٠,٠٢	
إنتاجية الحبوب	٠	٠	
إجمالي عائد المساحة الكلية			
عائد الهكتار الواحد			

الجدول (١٠٦) المساحة وعدد المزارعين و كميات مدخلات زراعة محصول سنفا في محافظة الطائف

البيان	الكمية (هكتار)	الكميات	
		الكمية الكلية	الوحدة
عدد المزارعين		٢	مزارع
المساحة المستزرعة		٠,٢	هكتار
كمية السماد	٠	٠	كجم
كمية البذور	٥	١	كجم



الجدول (١٠٧) التكلفة لمحصول محصول سنفا في محافظة الطائف

البيان	تكلفة الهكتار (ريال)	تكلفة المساحة الكلية (ريال)
تكلفة الحرث	٥٠٠	٢٥٠
تكلفة البذور	٨٠٠	٤٠٠
تكلفة السماد	٠	
تكلفة الحصاد	٠	
إجمالي تكلفة الهكتار الواحد	١٣٠٠	
إجمالي تكلفة كامل المساحة		٦٥٠

الجدول (١٠٨) إنتاجية وعائد محصول سنفا في محافظة الطائف

البيان	كمية الإنتاج في الهكتار (طن)	كمية الإنتاج في المساحة الكلية	العائد (ريال)
إنتاجية الأعلاف	٠,١	٠,٠٢	
إنتاجية الحبوب	٠	٠	
إجمالي عائد المساحة الكلية			
عائد الهكتار الواحد			



الفصل الثامن

الاستنتاجات والتوصيات

1. الاستنتاجات

من خلال النتائج التي تم استخلاصها من استبيانات الزراعة المطرية للحقول الإرشادية بالجزء الجنوبي الغربي من المملكة يمكن استنتاج ما يلي:

- تمارس الزراعة المطرية في مناطق جازان وعسير والباحة ومكة المكرمة (محافظة الطائف) . في مساحات شاسعة وتم تحديد ٣٠٠ هكتار لهذه الدراسة فقط.
- هناك إنتاج كبير لعدد من المحاصيل التي تمت زرعها مطرياً وهذا الإنتاج يساهم في الاكتفاء الذاتي بنسبة تصل إلى ٧٠٪.
- تسهم الزراعة المطرية بقدر كبير في تنوع مصادر الدخل حيث يمارسها عدد كبير من المزارعين مما يدل على إسهامها المقدر في توفير فرص العمل.
- تمتاز هذه المناطق بتنوع محصولي كبير حيث يزرع طيف واسع من محاصيل الحبوب التي تستخدم كغذاء بجانب إنتاج مقدر من الأعلاف وهذه بدورها تساهم في تغذية الحيوانات المنتجة للألبان واللحوم وهذا الإنتاج يساهم في الأمن الغذائي للمملكة.
- نجاح جميع المحصول في الوصول لمرحلة الإنتاج ما عدا القليل منها وكانت مساحته صغيرة جداً مما يدل على ملائمة هذه المحاصيل للمناخ والتربة في هذه المناطق وكذلك تمتع المزارعين بالخبرة الكافية في اختيار نوع النبات والمحصول الذي يلائم كل موقع.
- تميزت كل منطقة بنوع معين من المحاصيل حيث كانت المحاصيل الرئيسية في منطقة عسير هي محصول الحنطة والذرة والشعير بينما تميزت منطقة الباحة بإنتاج محصولي الذرة و الحنطة وساد محصول الذرة والدخن والسهم في منطقة جازان. ولكن يلاحظ أن محصول الذرة ينتج في كل المناطق ما عدا محافظة الطائف التي كان محصول الحنطة هو المحصول الرئيسي.
- تنوعت مواعيد الزراعة والحصاد في المناطق حيث يبدأ موعد الزراعة في جازان في بداية شهر سبتمبر ويتم الحصاد في شهر فبراير وتسمى هذه العروة بعروة الخريف، وتبدأ العروة الثانية في نوفمبر وبداية ديسمبر وتمتد إلى شهري يناير وفبراير وتسمى المخروط أما العروة الثالثة فتبدأ في شهر مارس وتمتد إلى موعد الحصاد في أبريل وتسمى عروة الصيف.
- تمثلت تكاليف الإنتاج في قيمة حراثة الأرض والبذور وتكلفة الحصاد التي شكلت أعلى قيمة حيث بلغت ٢٧٦٠ ريالاً للهكتار الواحد كمتوسط وهي تمثل نسبة ٦٧٪ من إجمالي تكلفة الهكتار التي بلغت ٤١٠٧ ريالاً للهكتار كمتوسط للمحاصيل.
- تواجه الزراعة المطرية في هذه المناطق ارتفاع تكلفة الإنتاج الناتجة عن ارتفاع أسعار العمالة خلال موسم الحصاد.
- توفر الزراعة المطرية كميات كبيرة من المياه الجوفية مقارنةً بالزراعة المروية.



٢. التوصيات

- العمل على تعزيز معرفة المزارع بالخدمات التي توفرها الجمعيات الزراعية لاستغلال الأيدي العاملة الموسمية التي توفرها تلك الجمعيات خلال موسم الزراعة والحصاد.
- توفير الآليات والمعدات الزراعية عن طريق الجمعيات أو الصندوق الزراعي لكل محافظة على أن تعاد هذه الآلات إليهم بعد نهاية الحصاد.
- تسهيل تسويق المحاصيل المطرية عن طريق الجمعيات أو الجهات الحكومية ذات الصلة أو إقامة المعارض الزراعية خلال موسم الحصاد لتشجيع بيع المنتجات ليكون العائد مجزئاً للمزارع وذلك يشجع المزارع على الاستمرار في الزراعة.
- تسهيل الحصول على التقاوي المحسنة التي تلائم مناخ كل منطقة ودعمها وذلك بدوره يزيد الإنتاجية.
- تشجيع استخدام الأسمدة العضوية للمحافظة على التربة من متبقيات الأسمدة الكيماوية.
- تطبيق الأسعار التشجيعية وذلك من تحسين أسعار بيع الإنتاج خلال فترة الحصاد.
- تحسين عمل أسواق المنتجات الزراعية بمناطق الإنتاج والمساعدة في تطوير طرق تخزين المنتجات الزراعية لتقليل المعروض منها خلال موسم الحصاد لأن زيادة العرض تؤدي إلى خفض الأسعار.
- تحسين القدرة على الحصول على الخدمات المالية والتمويل المالي الكافي خاصة خلال فترات الزراعة والحصاد.
- تشجيع وتحفيز المنتجين من خلال الجمعيات الزراعية التعاونية وتوصيل الرسائل الإرشادية للمزارعين.
- الاهتمام بزيادة الاستفادة الزراعية للمحاصيل المطرية وجعلها أحد روافد التنمية المستدامة حيث أن الزراعة في المناطق الريفية تشجع على الاستقرار وتنمية هذه المناطق وبالتالي تقليل الهجرة إلى المدن.
- متابعة الحقول الإرشادية خلال مواسم الزراعة لتقديم المعلومات التي تساعد في تحسين الإنتاج وحل المشاكل التي تواجه المزارعين.
- إنشاء قاعدة بيانات للزراعة المطرية تحدث سنوياً لمعرفة المساحات القابلة للزراعة المطرية والمحاصيل المناسبة لكل منطقة من خلال تقييم الإنتاجية السنوية لكل محصول.



الفصل التاسع

المصادر الرئيسية للمعلومات

١. المصدر العام للنتائج : استبيانات الدراسة
٢. المعهد العربي للتخطيط ٢٠١٤. خصائص ومعوقات القطاع الزراعي والأمن الغذائي على المستوى العربي: الموارد والاستثمار والتمويل - الكويت
٣. المنظمة العربية للتنمية الزراعية. ٢٠١٢. أوضاع الأمن الغذائي العربي .
٤. الفاو (٢٠٠٢) . حبات وقطرات : نحو تحقيق أفضل استخدام للماء في الزراعة. منظمة الأغذية والزراعة العالمية (الفاو) ٢٠٠٢م روما.
٥. المعهد الدولي لإدارة المياه ومنظمة الأغذية والزراعة العالمية النسخة العربية (٢٠٠٧) الماء من أجل الغذاء - الماء من أجل الحياة: تقييم شامل لإدارة المياه في القطاع الزراعي - لندن.
٦. منظمة الأغذية والزراعة للأمم المتحدة . ٢٠١١ الري في اقليم الشرق الأوسط بالارقام : استقصاء النظام العلمي للمعلومات بشأن المياه والزراعة. روما، ٢٠١١. ISBN: 978-0-8213-7301-9-٩
٧. البنك الدولي (٢٠٠٨) الزراعة من أجل التنمية . البنك الدولي للإنشاء والتعمير/ البنك الدولي واشنطن، العاصمة. ISBN: 978-0-8213-7301-9-٩
٨. المنظمة العربية للتنمية الزراعية - ٢٠١٨. الاستثمار في الأمن الغذائي في الوطن العربي المؤتمر المؤتمري العربي السادس للاستثمار في الأمن الغذائي الإمارات العربية المتحدة - الفجيرة ٢٠١٨م.
٩. وزارة البيئة والمياه والزراعة بالمملكة العربية السعودية . ٢٠١٨. التقرير السنوي ٢٠١٨ (١٤٣٩/١٤٤٠هـ).
١٠. وزارة البيئة والمياه والزراعة بالمملكة العربية السعودية. ٢٠١٧. الكتاب الإحصائي ٢٠١٧ (١٤٣٨/١٤٣٩).
١١. المنظمة العربية للتنمية الزراعية - ٢٠٠٠. دراسة تحسين إنتاجية محاصيل الحبوب في الوطن العربي. الخرطوم. ابريل ٢٠٠٠م.
١٢. المنظمة العربية للتنمية الزراعية - ١٩٩٥. دراسة التقانات الملائمة لتطوير الزراعة المطرية في الوطن العربي. الخرطوم. ديسمبر ١٩٩٥م.

13. **FAO.** 2004. *Support to the drafting of a national Water Resources Master Plan.*
14. **FAO.** 2008. *Project Design & Management Training Programme for Professionals in the Water Sector in the Middle East*
15. **FAO.** 2010. **WATER RESOURCES IN THE NEAR EAST** Facts and Figures. FAO Viale delle Terme di Caracalla, 00100 Rome, Italy
16. **Jed Brown J., Probir Das and Mohammad Al-Saidi** 2018. . Sustainable Agriculture in the Arabian/Persian Gulf Region Utilizing Marginal Water Resources: Making the Best of a Bad Situation. Sustainability 2018, 10, 1364; doi:10.3390/su10051364.
17. **MOAF** Considering 24 Aquaculture Projects Worth RO 853 Million. 2017. Available online: <http://www.muscatdaily.com/Archive/Oman/MoAF-considering-24-aquaculture-projects-worth-RO853mn-50x1> (accessed on 24 April 2018).
18. **UNU.** 1995. Brackish-groundwater reverse-osmosis desalination in Bahrain. In: *Managing Water for Peace in the Middle East: Alternative Strategies*. Prepared by: Masahiro Murakami. United Nations University. 319 pp.
20. **Warshay, B.; Brown, J.J.; Sgouridis, S.** 2017. Erratum to: Life cycle assessment of integrated seawater agriculture in the Arabian (Persian) Gulf as a potential food and aviation biofuel resource. Int. J. Life Cycle Assess. 2017, 22,1033.

صور حصاد وتخزين بعض المحاصيل الزراعية المطرية



الصورة (١٥) حصاد عدد من محاصيل الزراعة المطرية




الصورة (١٦) حصاد عدد من محاصيل الزراعة المطرية



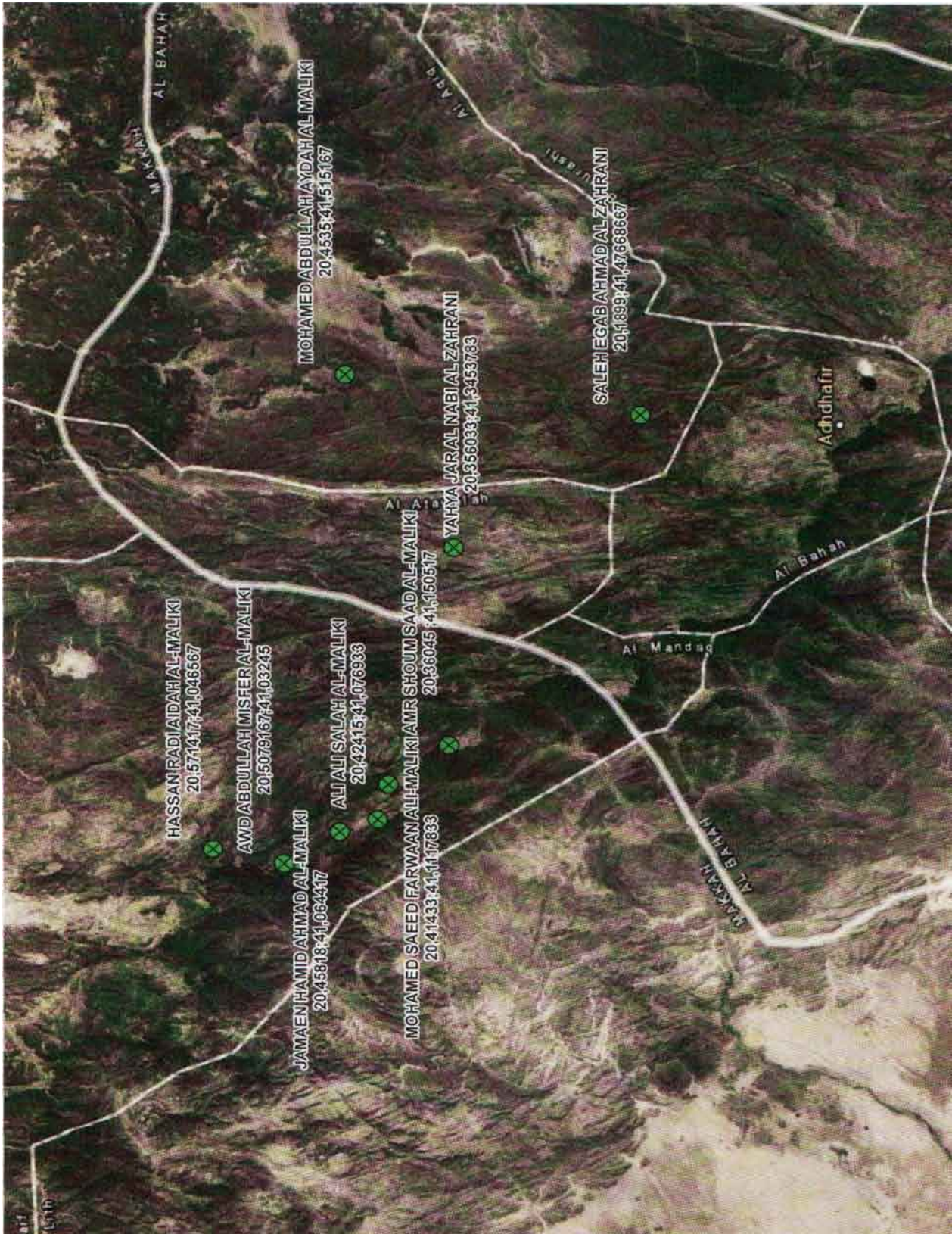
الصورة (١٧) حصاد عدد من محاصيل الزراعة المطرية



الصورة (١٨) محصول الحنطة في مرحلة التخزين



الصورة (٢٠) مواقع بعض مزارعي منطقة عسير



الصورة (٢١) مواقع بعض مزارعي منطقة الباحة



مجلس الجمعيات التعاونية
Cooperative Societies Council



وزارة البيئة والمياه والزراعة
Ministry of Environment Water & Agriculture
المملكة العربية السعودية Kingdom of Saudi Arabia

تعتبر الزراعة المطرية من أقدم الطرق الزراعية التي عرفها الإنسان لاعتمادها على مياه الأمطار وتمتاز المنطقة الجنوبية الغربية من المملكة بزراعة المحاصيل من أهمها الحنطة، الشعير، الذرة الرفيعة، الدخن، العدس، السمسم، وتسعى المملكة لتحقيق رؤية ٢٠٣٠ للاستفادة من هذه الميزة النسبية، وتتولى وزارة البيئة والمياه والزراعة تطبيق ونشر هذا المفهوم والذي سيكون له مردود اقتصادي للوطن.

تم إسناد المشروع إلى جهة استشارية علمية لمشروع الحقول الإرشادية للزراعة المطرية لزراعة ٣٠٠ هكتار في كل من محافظة الطائف ومناطق الباحة وعسير وجازان مع توفير أسمدة عضوية خالية من الشوائب وبذور تقاوي محلية وصالحة للزراعة فيما وصل عدد المستفيدين أكثر من ٧٠٠ مزارع، سيساهم المشروع في خلق بيئة تنافسية في مجتمعنا المحلي بالمناطق الممطرة لتكون اللبنة الأولى في مصلحة المزارعين وتعزيز الأمن الغذائي والتنمية الريفية الزراعية المستدامة في المملكة العربية السعودية

